

Diligencia- Para hacer constar que la presente documentación correspondiente al Plan de Acción en Materia de Contaminación Acústica se aprobó definitivamente por el Ayuntamiento Pleno el 28/11/2013.

El Secretario



# PLAN DE ACCIÓN EN MATERIA DE CONTAMINACIÓN ACÚSTICA DEL TÉRMINO MUNICIPAL DE DÉNIA

## Anexo II. CARTOGRAFÍA

LEYENDA TEMÁTICA  
Elementos cartográficos

- Límites municipales
- Puntos de medición
- Municipios



ACERCA DE NOSOTROS  
Ayuntamiento pleno del ...  
El Secretario,

DISTRIBUCIÓN DE MINUTA



WATER MARK  
1:1  
MAYO 2011



MAPA ACÚSTICO DEL TÉRMICO MUNICIPAL DE DENIA

ENCARGO COLABORADOR: ...

FECHA: MARZO 2011

ESCALA: 1:110.000

PROYECTO: ...

MAPA ACÚSTICO DEL TÉRMICO MUNICIPAL DE DENIA

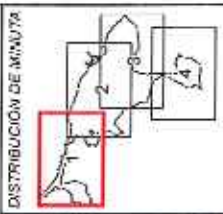
SILENS

iMedes



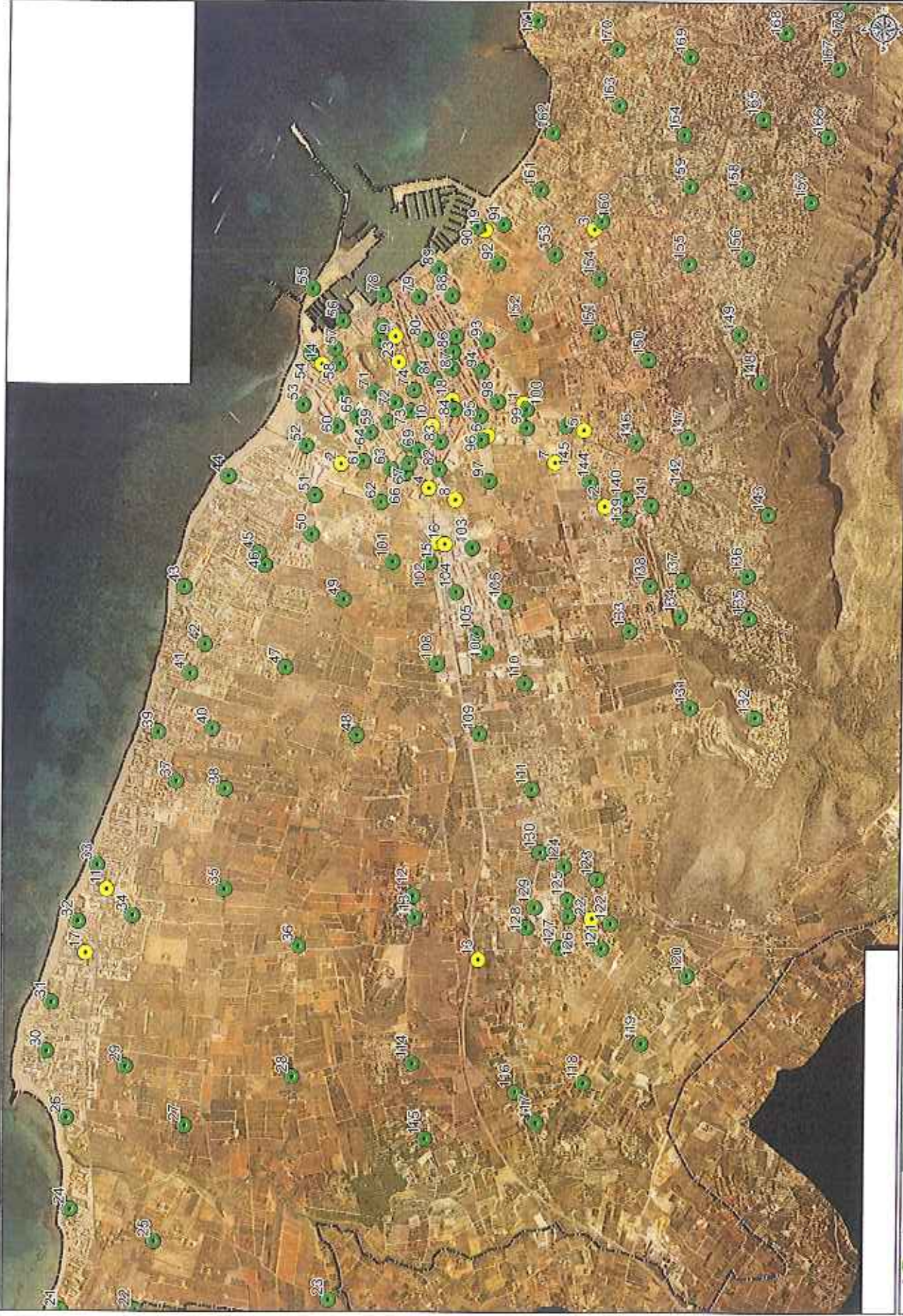
**LEYENDA TEMÁTICA**  
 Elementos cartográficos

- Límites municipales
- Puntos de medición
- Parcelación



PROYECTO: PLAN DE MEDICIÓN  
 HOJA: 1 DE 1

		<b>AYUNTAMIENTO MUNICIPAL DE DENIA</b> DEPARTAMENT D'INFORMACIÓ I COMUNICACIÓ	
		TÍTOL: MAPA DE PUNTS DE MEDICIÓN	DATA: MARZO 2011
ESCALA: 1:25.000		ESCALA: 1:25.000	
ESCALA: 1:25.000		ESCALA: 1:25.000	
ESCALA: 1:25.000		ESCALA: 1:25.000	



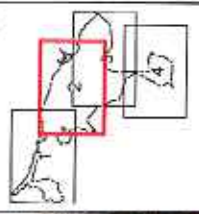
**LEYENDA TEMÁTICA**

Elementos cartográficos

- Utiel municipal
- Puntos de medición
- Municipios



DISTRIBUCIÓN DE MINUTA



AYUNTAMIENTO DE DENIA  
 URBANISMO  
 MARZO 2011

AYUNTAMIENTO DE DENIA  
 URBANISMO  
 MARZO 2011

AYUNTAMIENTO DE DENIA  
 URBANISMO  
 MARZO 2011



ESCALA: 1:25.000

PROYECTO: MARZO 2011

AYUNTAMIENTO DE DENIA  
 URBANISMO  
 MARZO 2011

AYUNTAMIENTO DE DENIA  
 URBANISMO  
 MARZO 2011

AYUNTAMIENTO DE DENIA  
 URBANISMO  
 MARZO 2011

AYUNTAMIENTO DE DENIA  
 URBANISMO  
 MARZO 2011



MAPA ACÚSTICO DEL TÉRMINO MUNICIPAL DE DENIA

MAPA DE PUNTOS DE MEDICIÓN

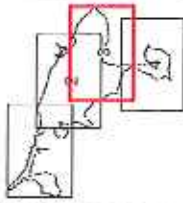


**LEYENDA TEMÁTICA**  
Elementos cartográficos

- Límites urbanísticos
- Puntos de medición
- Nivelación



DISTRIBUCIÓN DE ANULOS



HOJA Nº 1  
DE 1 DE 4




 D. TERCER DELEGADO DE MEDIOS  
 MUNICIPIO DE DÉNIA

MAPA ACÚSTICO DEL TÉRMINO MUNICIPAL DE DÉNIA

ESCALA: 1:25.000

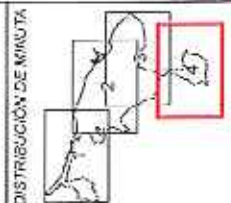
MARZO 2011

MASA DE PUNTOS DE MEDICIÓN



**LEYENDA TEMÁTICA**  
 Elementos cartográficos

- Límites municipales
- Puntos de medición
- Municipios



MUNICIPALIDAD DE DAGUA  
 1  
 HOJA 1 DE 1

**MAPA DE PUNTOS DE MEDICIÓN**

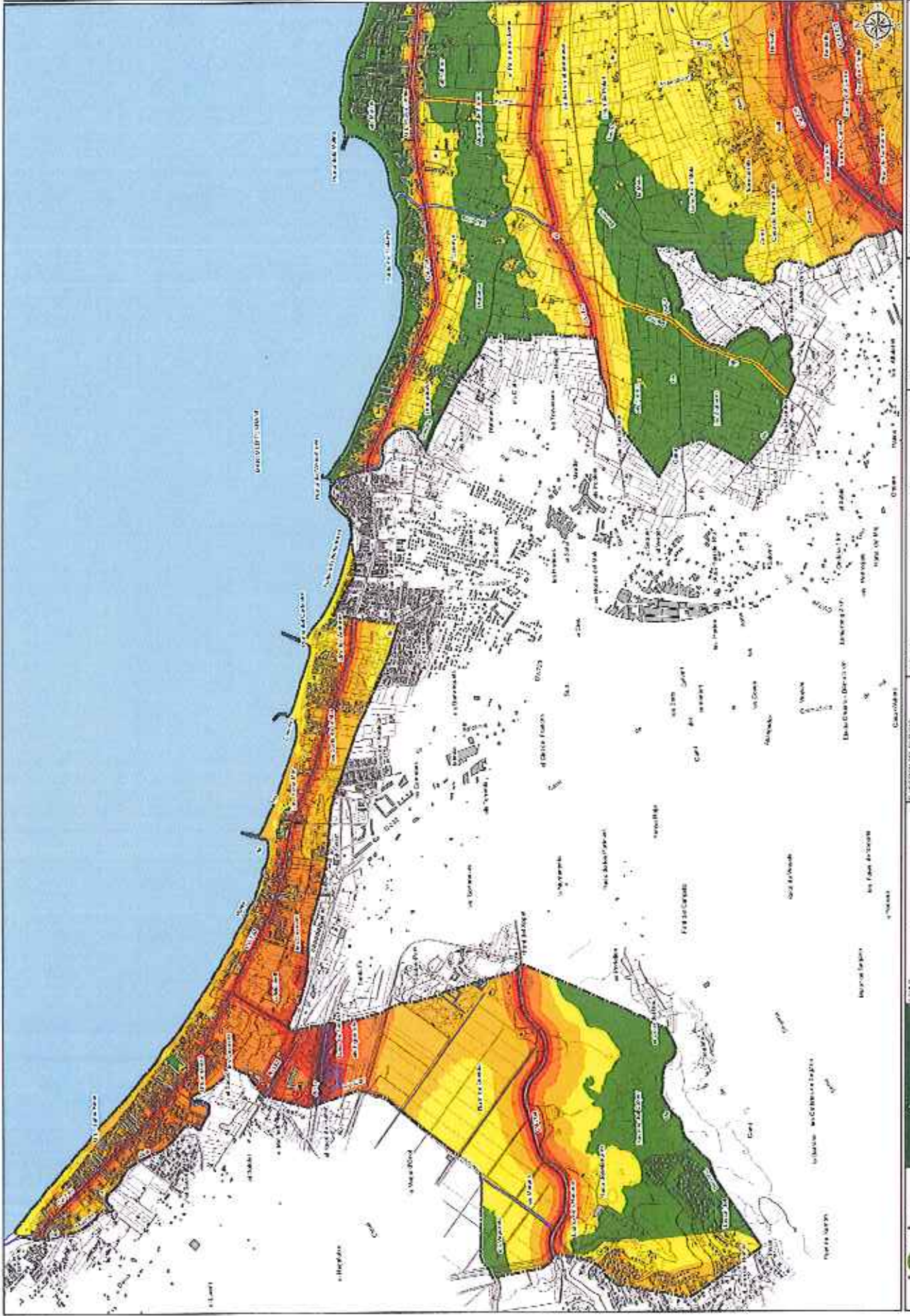
FECHA: MARZO 2011

ESCALA: 1:125,000

PROYECTO: SISTEMA DE ABASTECIMIENTO DE AGUA POTABLE PARA LA COMUNIDAD MUNICIPAL DE DAGUA

ELABORADO POR: SILIENS

**iw edes**

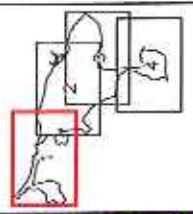


**LEYENDA TEMÁTICA**  
Elementos cartográficos

- Línea de agua
- Línea de ferrocarril
- Línea de carretera
- Línea de ferrocarril
- Línea de ferrocarril
- Línea de ferrocarril



DISTRIBUCIÓN DE MINUTA



MAPA DE NIVELES SONOROS  
LLOBA

ESCALA: 1:125.000

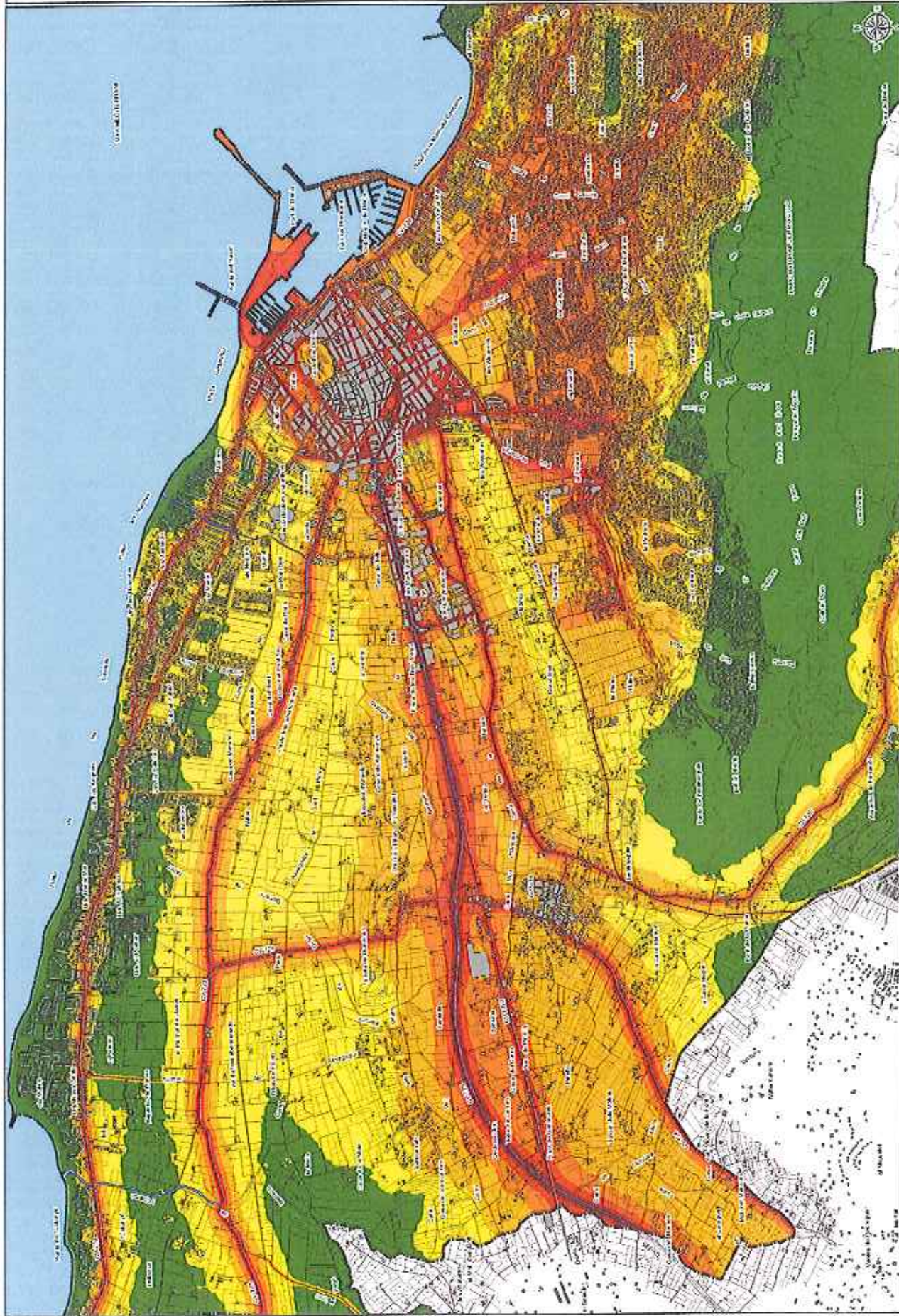
MARZO 2011



COMUNIDAD DE TERMINO MUNICIPAL DE DENIA

AYUNTAMIENTO DE DENIA

**imedes**  
SILENS



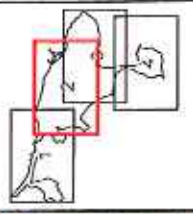
**LEYENDA TEMÁTICA**  
Elementos cartográficos

- Límites municipales
- Delineación urbanística
- Carreteras
- Vías férreas
- Edificios

**Nivel sonoro (dB(A))**



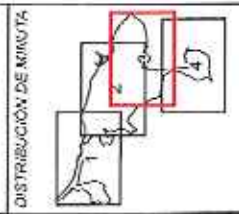
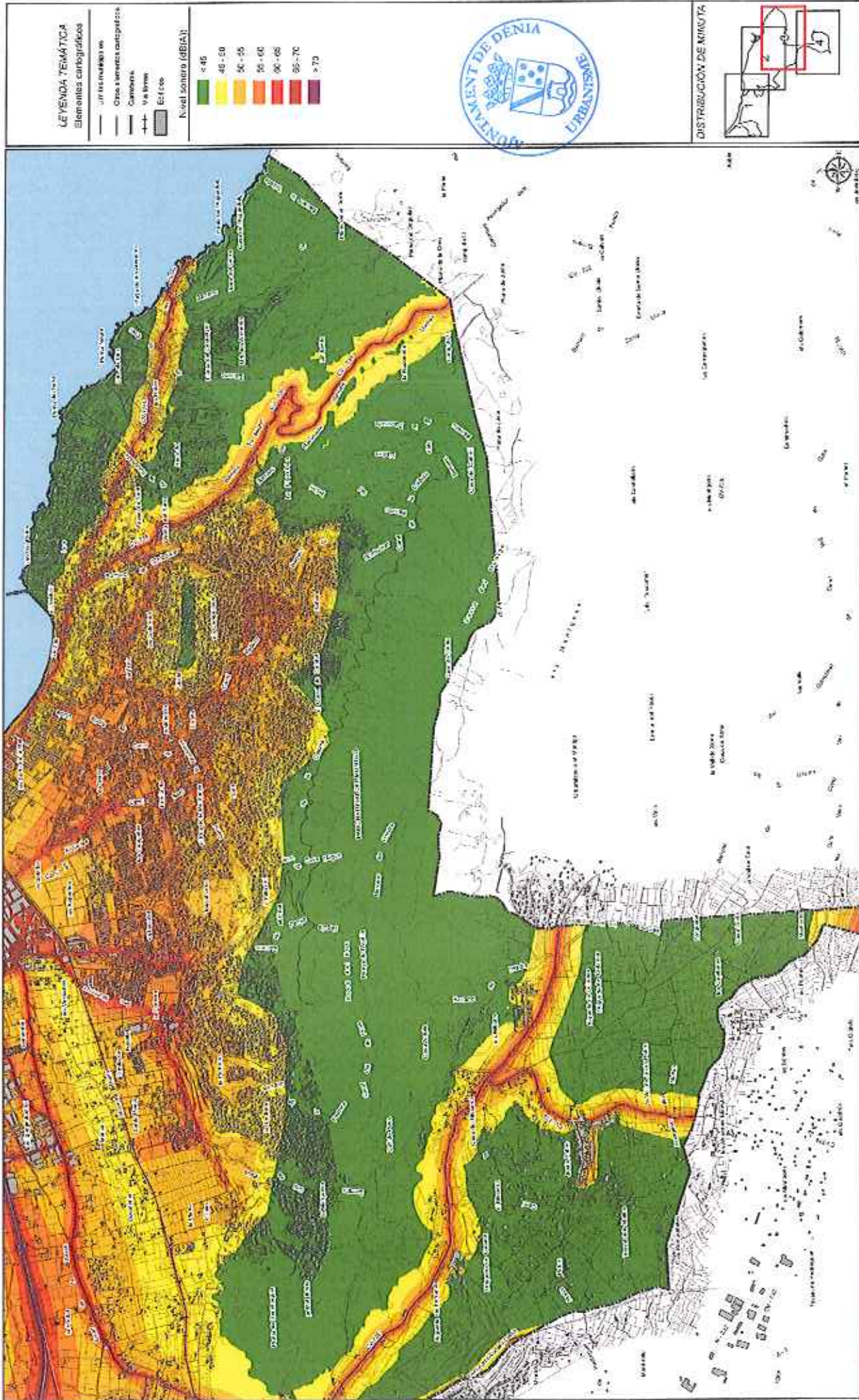
**DISTRIBUCIÓN DE MINUTA**



MAPA DE NIVELES SONOROS  
MARZO 2011  
E.S.M. 1:25.000  
E. SECCION ALTERNATIVA  
P.O. CAL. VERDE  
15/03/2011

**SILENS**  
 SERVICIOS DE INGENIERIA Y CONSULTORIA  
 M.C. MAPA ACÚSTICO DEL TÉRMINO MUNICIPAL DE DENIA  
 E.S.M. 1:25.000  
 E. SECCION ALTERNATIVA  
 P.O. CAL. VERDE  
 15/03/2011  
 ESCALA MARZO 2011  
 ESTADÍSTICO MAPA DE NIVELES SONOROS  
 2.1  
 15/03/2011





MAPA DE NIVELES SONOROS  
LDA

TÍTULO MAPA ACÚSTICO DEL TÉRMINO MUNICIPAL DE DENIA

FECHA: MARZO 2011

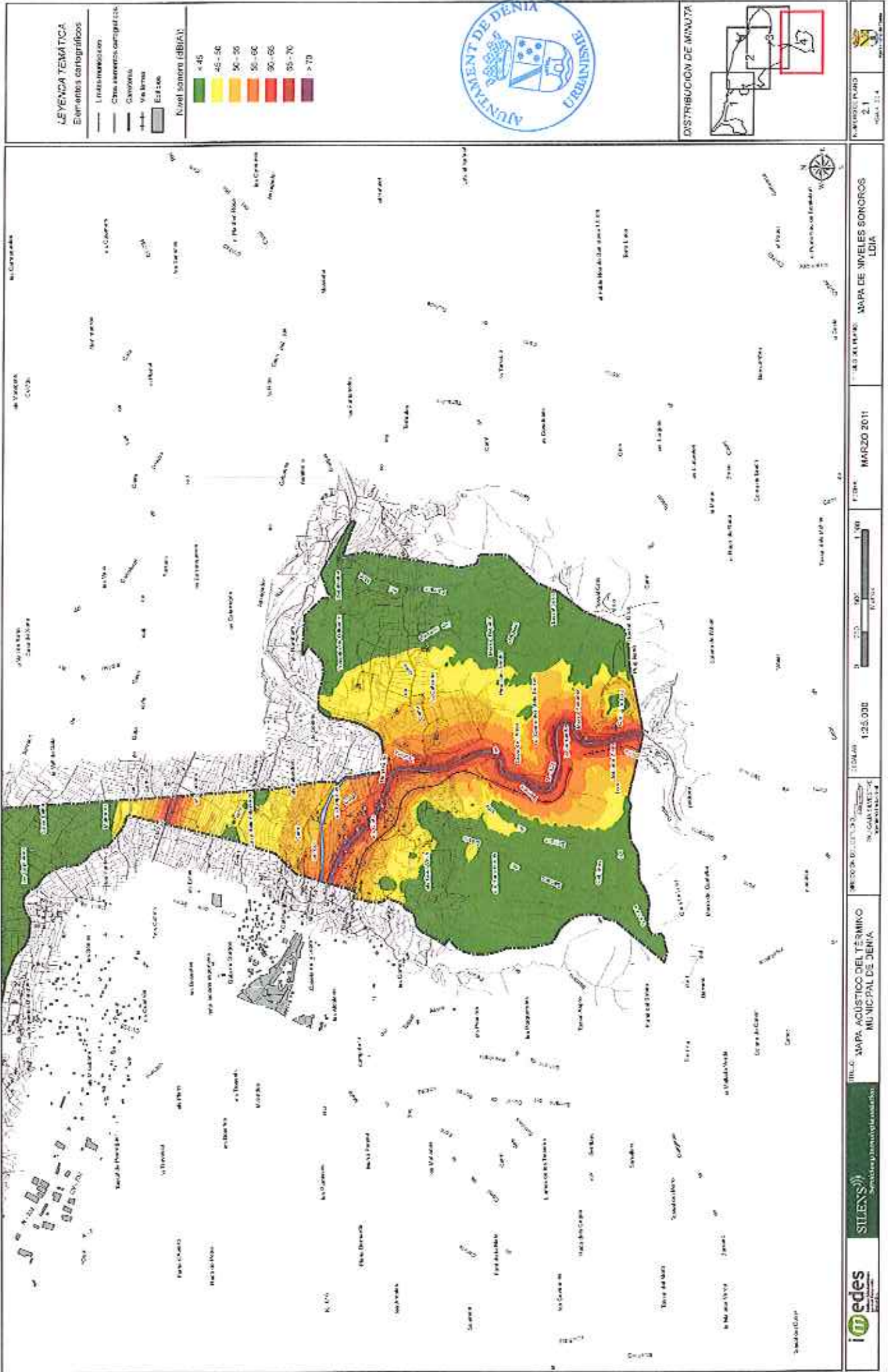


ESCALA: 1:25.000

PROYECTO: MAPA ACÚSTICO DEL TÉRMINO MUNICIPAL DE DENIA



MAPA ACÚSTICO DEL TÉRMINO MUNICIPAL DE DENIA

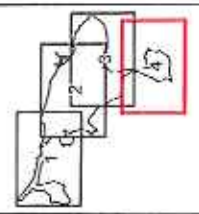


**LEYENDA TEMÁTICA**  
Elementos cartográficos

- Límites municipales
- Límites de parcelas cartografiadas
- Caminos
- Vías férreas
- Edificios



DISTRIBUCIÓN DE MINUTA



PROYECTO: P. 1000  
2.1  
FECHA: 11.4

FECHA: MARZO 2011

ESCALA: 1:25.000

TÍTULO: MAPA ACUOSTICO DEL TÉRMINO MUNICIPAL DE DENIA

MAPA DE NIVELES SONOROS LDIA

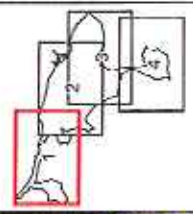
**i medes**  
SISTEMAS DE INFORMACIÓN GEOGRÁFICA

**LEYENDA TEMÁTICA**  
Elementos cartográficos

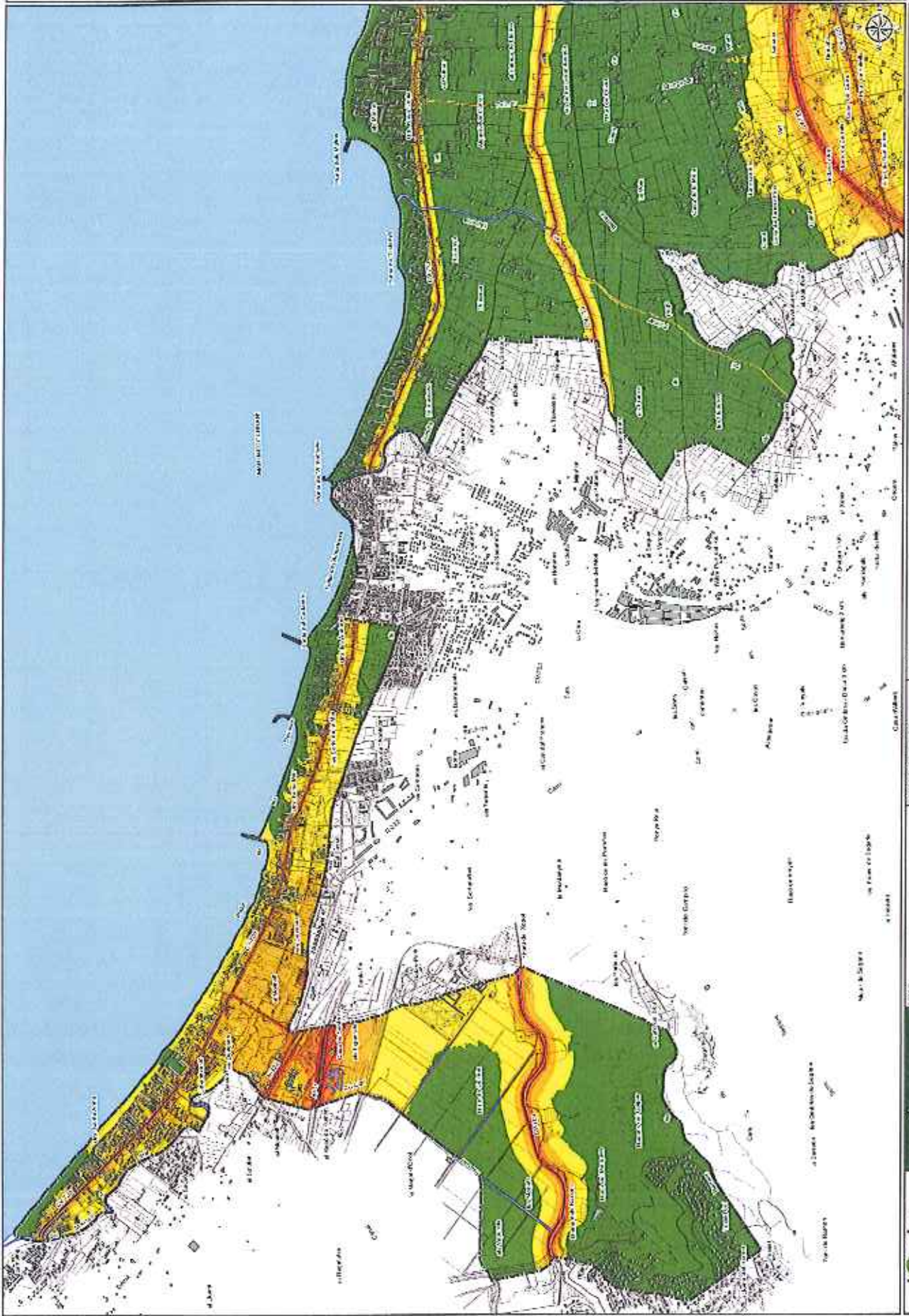
- Líneas mar: paises
- Otros elementos cartográficos
- Carreteras
- Ma: ferries
- SÍMBOLOS



DISTRIBUCIÓN DE MANUTEN



REPÚBLICA ESPAÑA  
2.2  
MARZO 2011



**TÍTULO:** MAPA ACÚSTICO DEL TÉRMINO MUNICIPAL DE DENIA

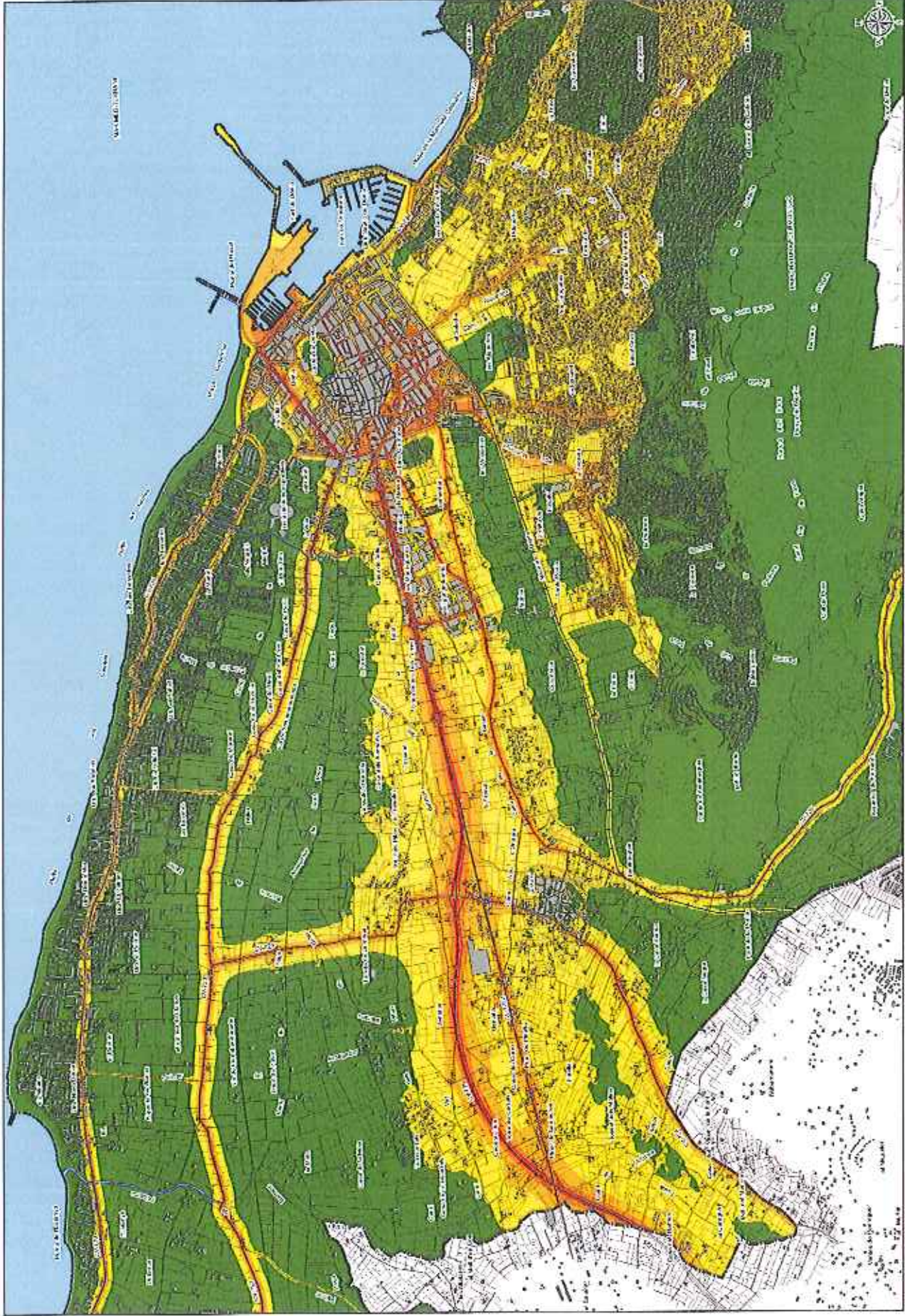
**FECHA:** MARZO 2011

**ESCALA:** 1:25.000

**PROYECTO:** MAPA DE NIVELES SONOROS LUNOCH

**LOGOS:**

**CONTACTO:** AV. CALA L'ESTRELLA, 10000 DENIA



**LEYENDA TEMÁTICA**

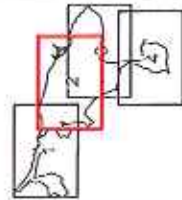
**Elementos cartográficos**

- Línea Periférica
- Línea de división de regadíos
- Carreteras
- M<sup>a</sup> Terria
- Edificios

**Nivel sonoro (dB(A))**



DISTRIBUCIÓN DE MINUTA



FECHA DE ELABORACIÓN	2011
FECHA DE ACTUALIZACIÓN	2011

**MAPA ACÚSTICO DEL TÉRMINO MUNICIPAL DE DENIA**

**SILENS** servicios y asesoramiento acústico

**imedes** INSTITUTO MUNICIPAL DE ESTUDIOS DE DENIA

**MAPA DE NIVELES SONOROS LINOCHÉ**

**MARZO 2011**

**ESCALA**

**1:25.000**

**0 200 400 600 800 1000 METROS**

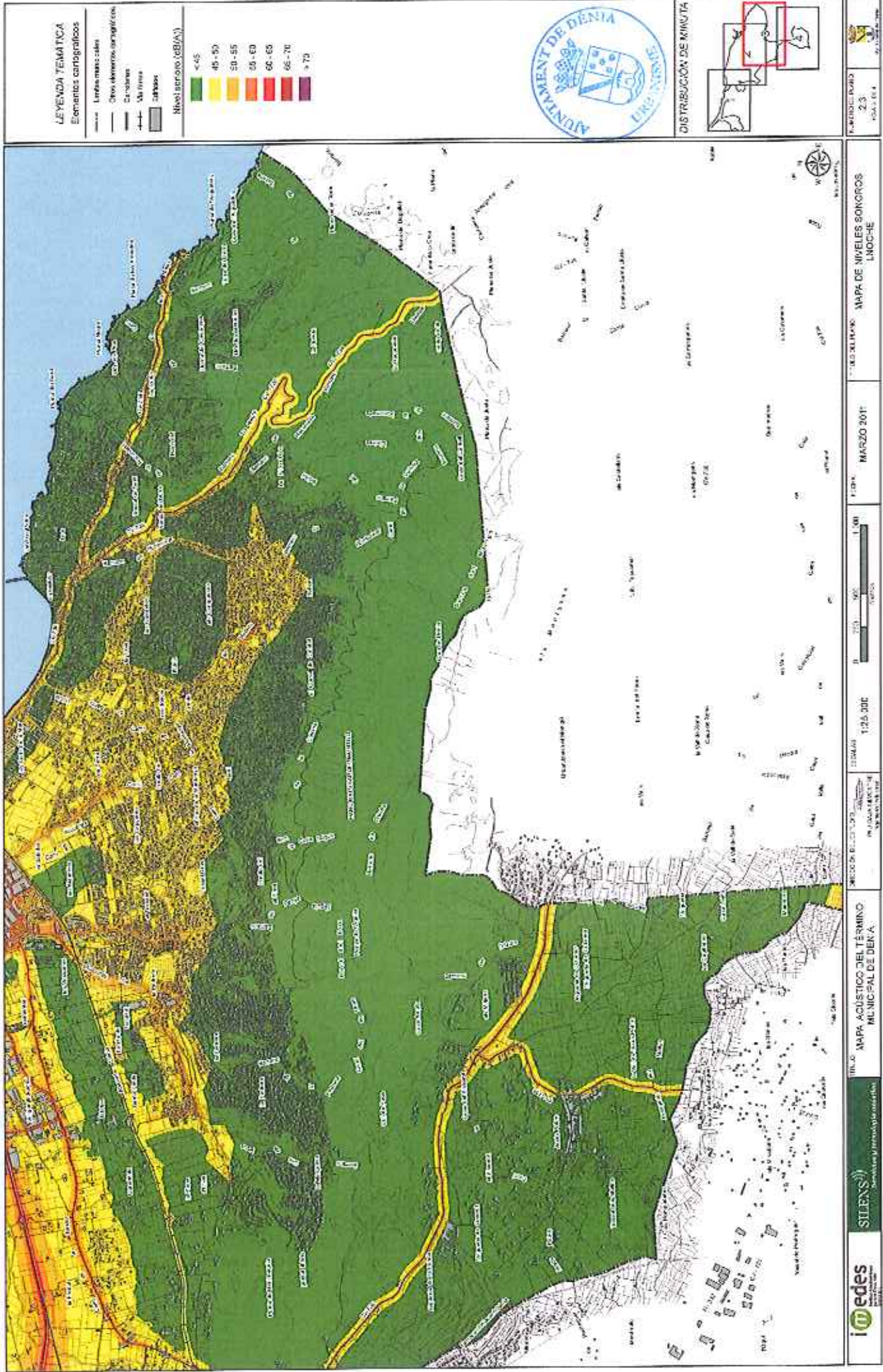
**ESCALA**

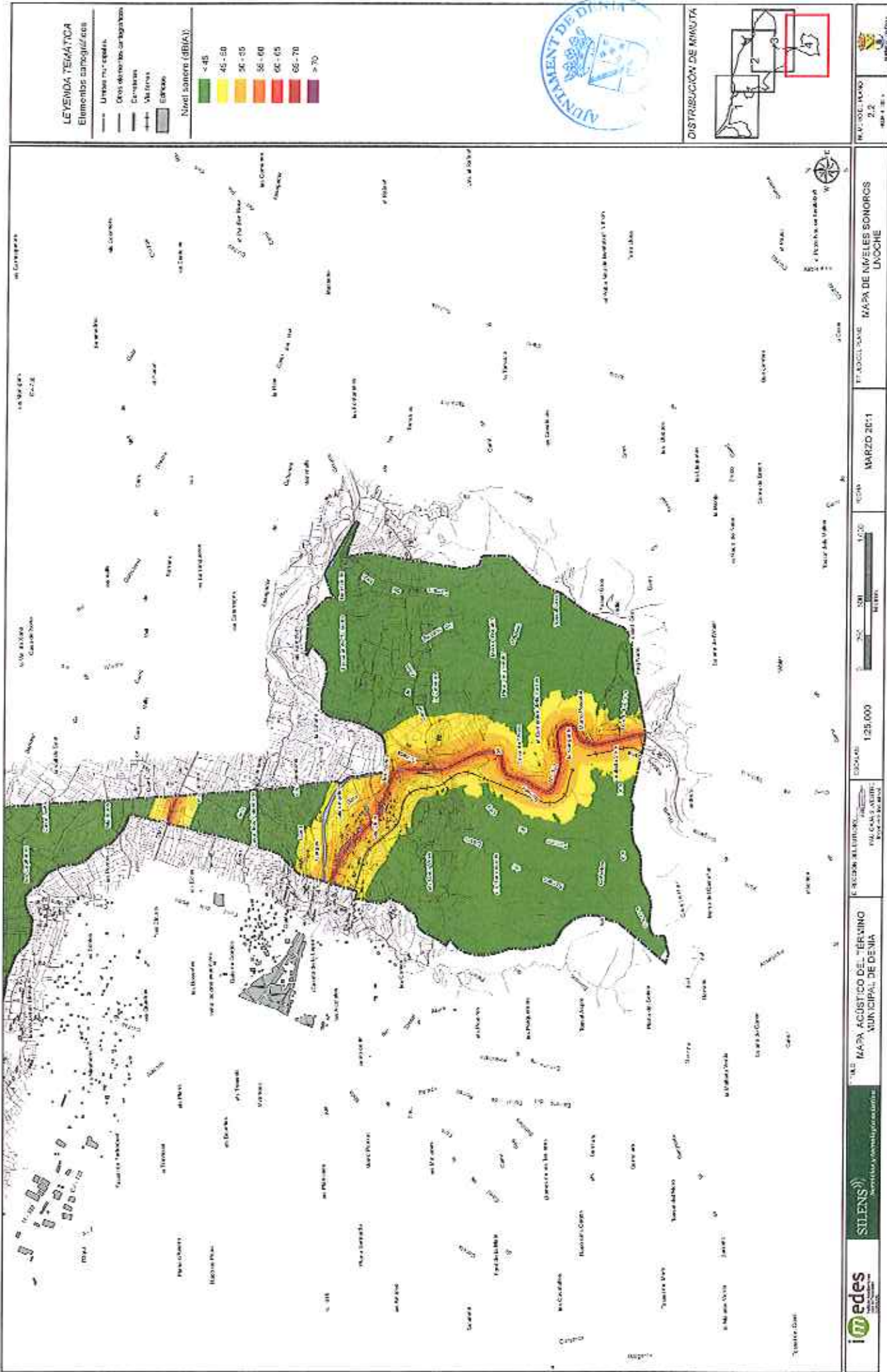
**1:25.000**

**0 200 400 600 800 1000 METROS**

**E. ECONOMIA LOCAL, INC. (S.A.) CAL. LA JONICA, 10001 DENIA**

**ESTADÍSTICA MUNICIPAL**

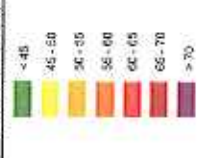




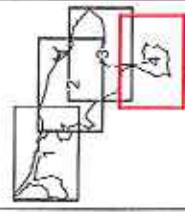
**LEYENDA TEMÁTICA**  
Elementos cartográficos

- Límite municipal
- Límite de división administrativa
- Carreteras
- Vías férreas
- Edificios

**Nivel sonoro (dB(A))**



DISTRIBUCIÓN DE MINUTA



PLANO ACÚSTICO  
2.2  
MARZO 2011

PLANO ACÚSTICO  
MAPA DE NIVELES SONOROS  
UNOCHUE

COCHA  
MARZO 2011

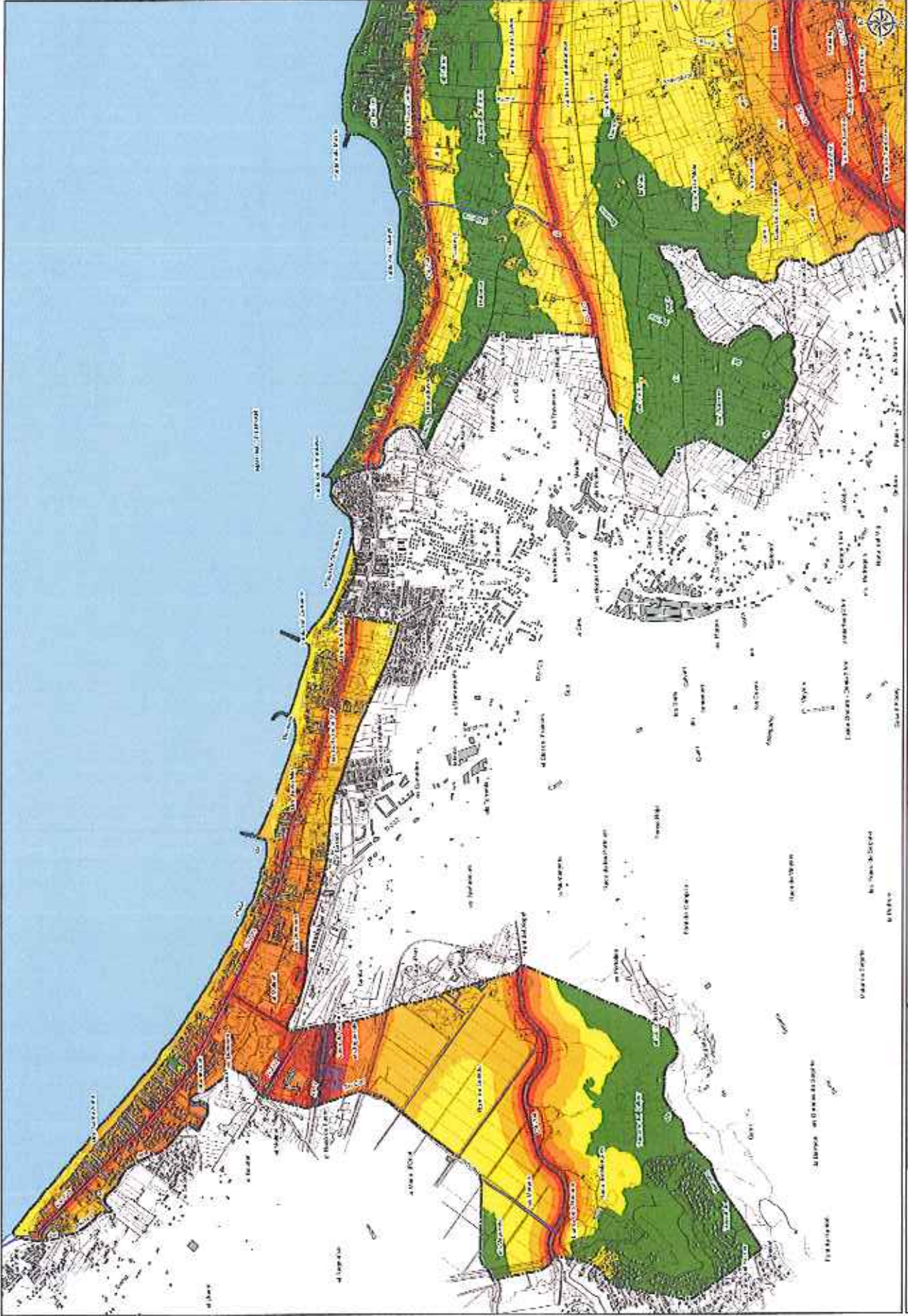


ESCALA: 1:25.000  
ESECCION DEL PLAN: 100.000.000  
PROYECTO: 100.000.000

AYUNTAMIENTO DE TERLINGO  
MUNICIPAL DE DENIA

**SILENS**  
SISTEMAS DE CONTROL DE RUIDO

**imed**  
INGENIERIA DE MEDIO AMBIENTE



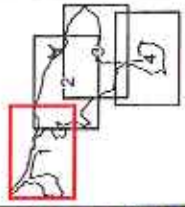
**LEYENDA TEMÁTICA**

**Elementos cartográficos**

- Línea tipo: sólida
- Línea tipo: cargada
- Línea tipo: discontinua
- Línea tipo: de ferrocarril
- Línea tipo: de ferrocarril



DISTRIBUCIÓN DE MINUTA



HOJA: 2.3  
FOJA: 1 de 4

TÍTULO: MAPA ACÚSTICO DEL TÉRMINO MUNICIPAL DE SONOROSIO

FECHA: MARZO 2011

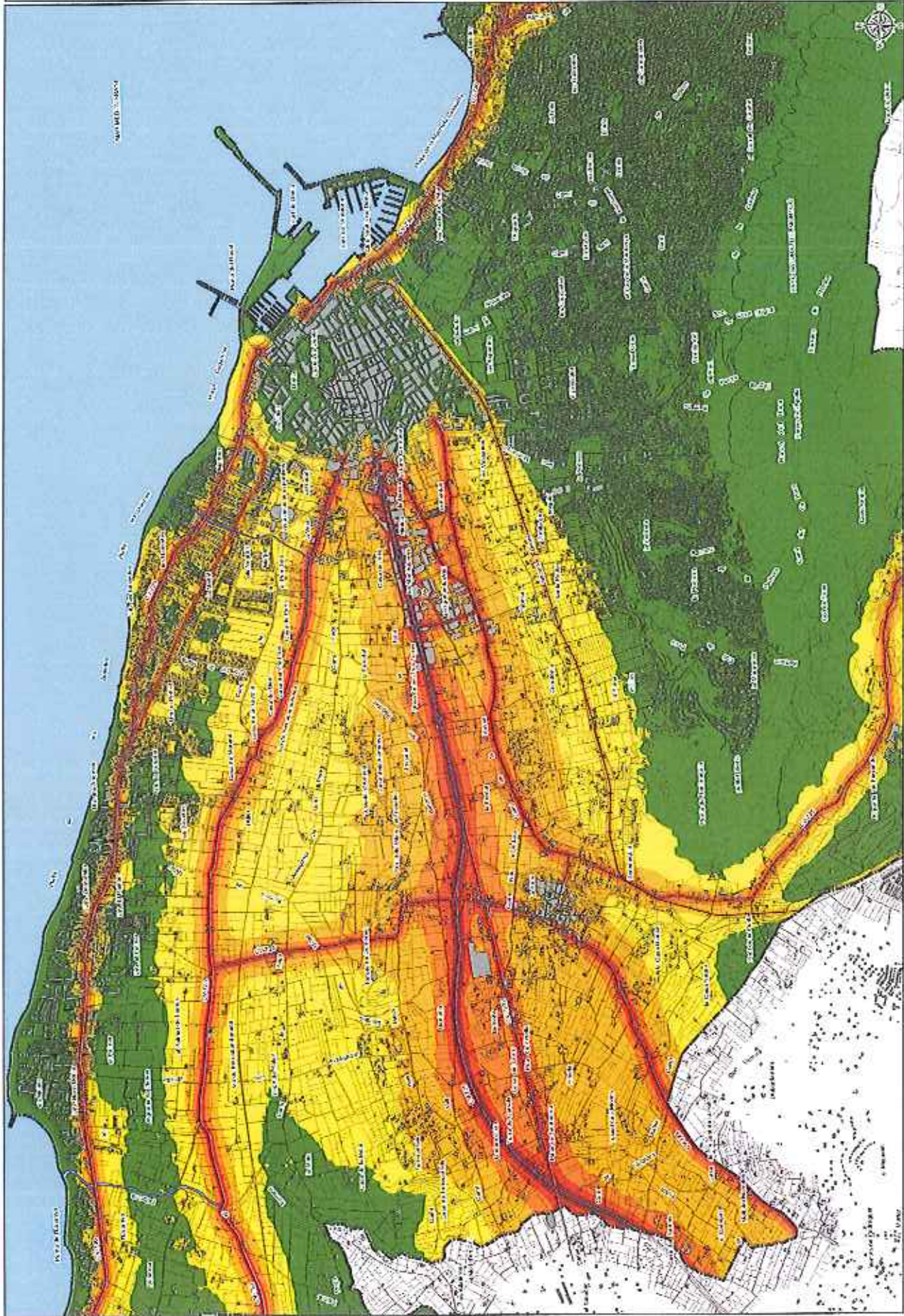


ESCALA: 1:25.000

PROYECTISTA: IMEDES

TÍTULO: MAPA ACÚSTICO DEL TÉRMINO MUNICIPAL DE SONOROSIO





**LEYENDA TEMÁTICA**

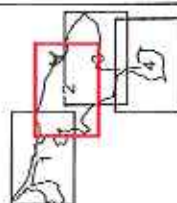
**Elementos cartográficos**

- Límites municipales
- Límites de barrios de Sonorosión
- Carreteras
- Al. Ferrocarril
- Límites de parcelas

**Nivel sonoro (dB(A))**



DISTRIBUCIÓN DE MINUTA



MAPA DE NIVELES SONOROS  
INFRAESTRUCTURAS L.O.14

MAPA DE NIVELES SONOROS  
INFRAESTRUCTURAS L.O.14

MARZO 2011



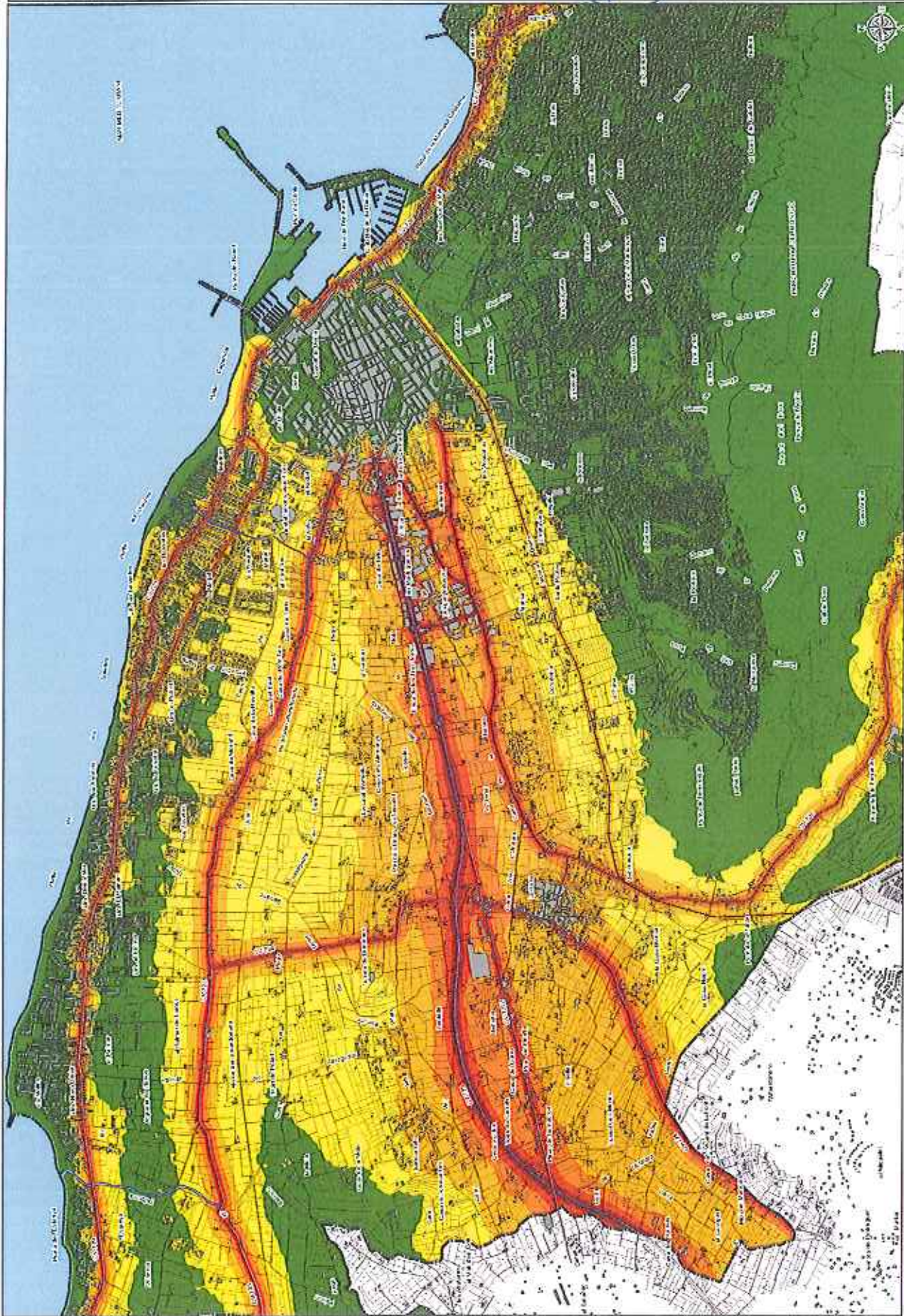
1:25.000

GRUPO VIAL DRE.C.  
PAU DE ALCAZAR  
EJECUTIVO

MAPA ACUJSTICO DEL TERMINO MUNICIPAL DE DENIA



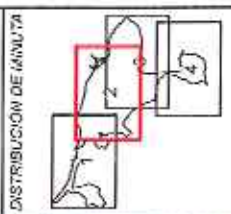




**LEYENDA TEMÁTICA**  
Elementos cartográficos

- Límites municipales
- Otros límites administrativos
- Contorno
- Al. Arroyo
- Edificios

Nivel: Señero (dB(A))



MAPA DE NIVELES SONOROS INFRAESTRUCTURAS LQIA

FECHA: MARZO 2011

ESCALA: 1:25 000

PROYECTO: PLAN DE ORDENACION DEL TERRITORIO MUNICIPAL DE DENIA

ELABORADO POR: iMedes

REVISADO POR: SELENS

MAPA DE NIVELES SONOROS INFRAESTRUCTURAS LQIA

FECHA: MARZO 2011



ESCALA: 1:25 000

PROYECTO: PLAN DE ORDENACION DEL TERRITORIO MUNICIPAL DE DENIA

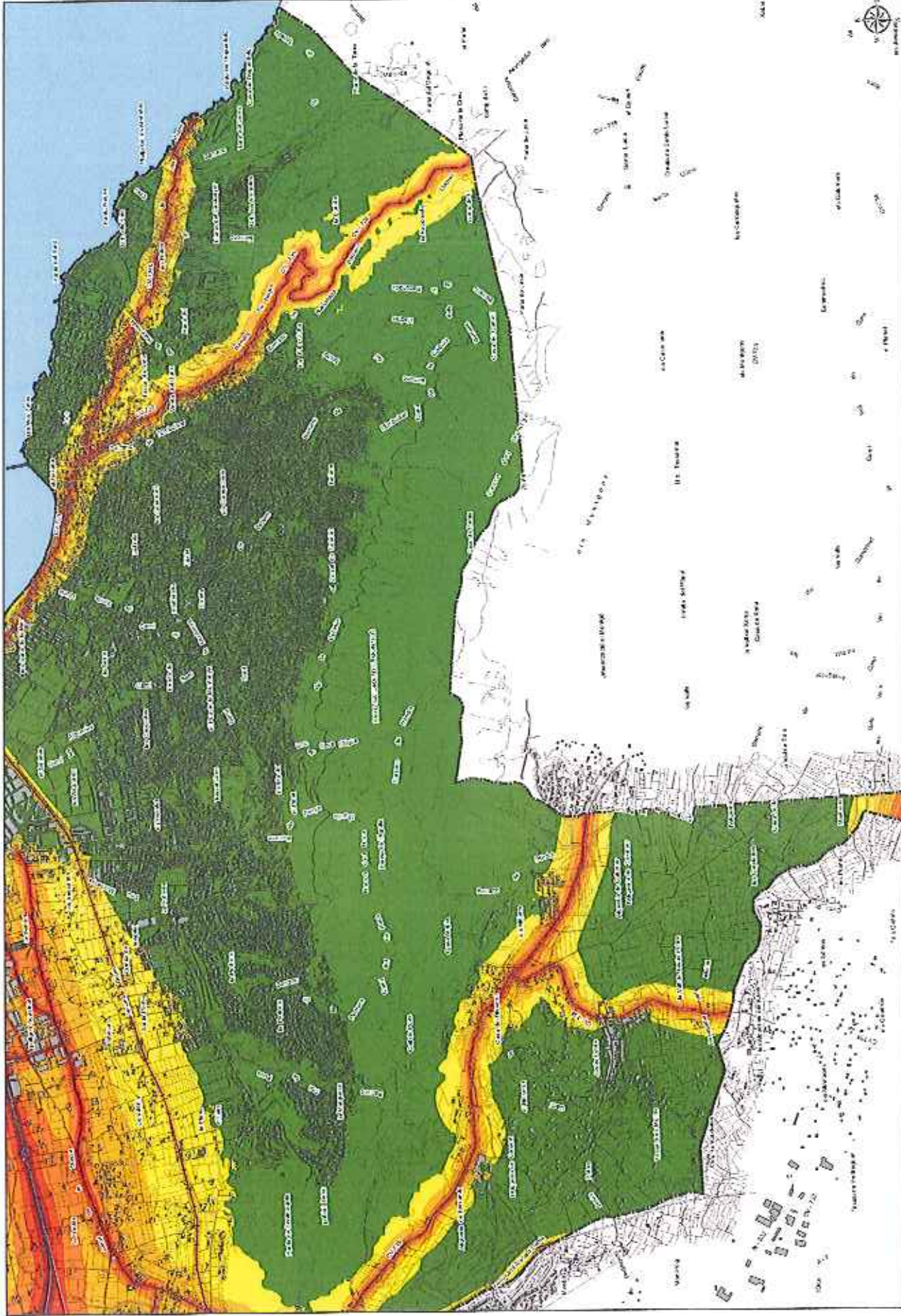
MAPA ACUSTICO DEL TERRITORIO MUNICIPAL DE DENIA

ELABORADO POR: iMedes

REVISADO POR: SELENS

iMedes

SELENS

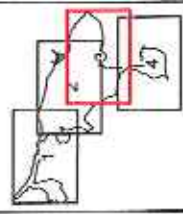


**LEYENDA TEMÁTICA**

- Elementos cartográficos
- Límite P. - Regatos
  - Orta - arroyos cartográficos
  - Caminos
  - Vía Verdes
  - Edificios



**DISTRIBUCIÓN DE MINUTA**



NUM. DE PLANOS	23
FECHA	14/03/2011

**MAPA ACUOSTICO DE "ERVINO" MUNICIPAL DE DENIA**

SECRETARÍA DE ADMINISTRACIÓN

**SILENS**

**medes**

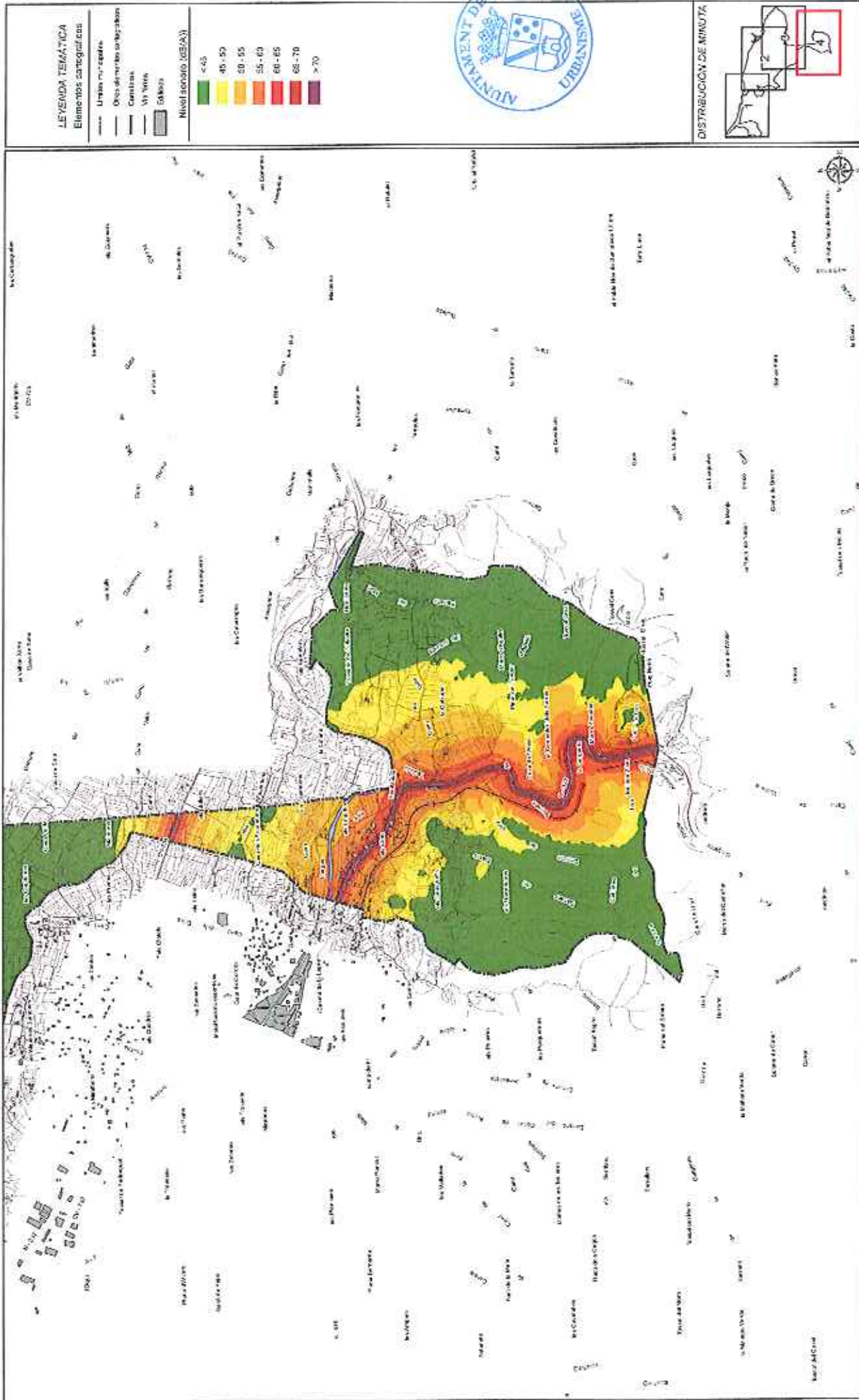
ESCALA: 1:25.000

FECHA: MARZO 2011

TÍTULO: MAPA DE NIVELES SONOROS INFRAESTRUCTURAS

NUM. DE PLANOS: 23

FECHA: 14/03/2011

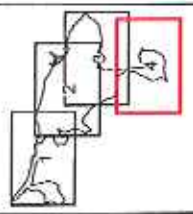


**LEYENDA TEMÁTICA**  
Elementos cartográficos

- Límite municipal
- Límite de barrio o vecindario
- Carreteras
- M<sup>o</sup> Ferrocarril
- Salidas



**DISTRIBUCIÓN DE MINUTA**



FECHA DE ELABORACIÓN	23
FECHA DE APROBACIÓN	18/03/11

**MAPA ACÚSTICO DEL TÉRMINO MUNICIPAL DE DENIA**

PROYECTO: MAPA DE NIVELES SONOROS INFRAESTRUCTURAS LDU

FECHA: MARZO 2011

ESCALA: 1:25.000

PROYECTISTA: SILENS

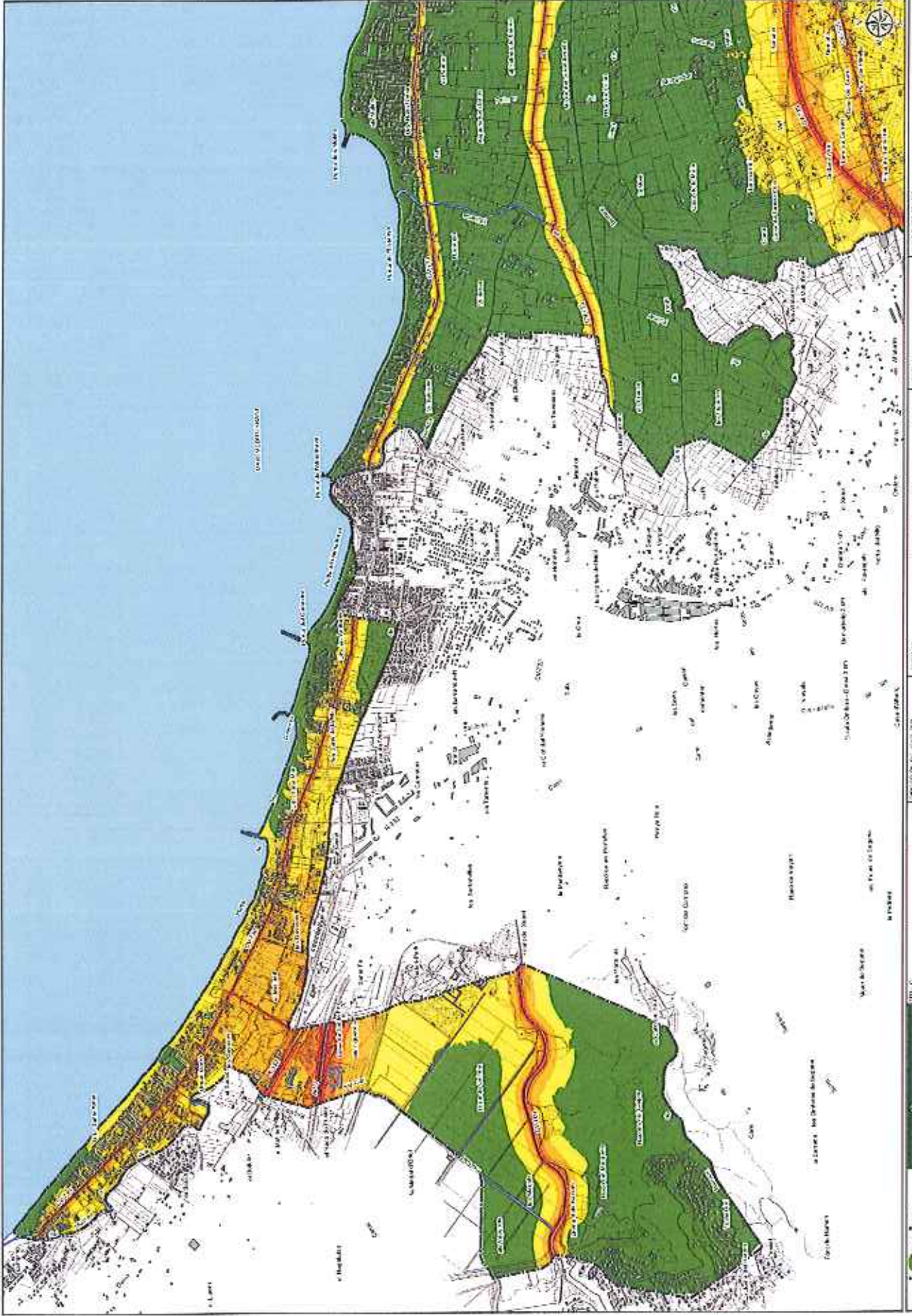
PROYECTO: MAPA ACÚSTICO DEL TÉRMINO MUNICIPAL DE DENIA

PROYECTO: MAPA DE NIVELES SONOROS INFRAESTRUCTURAS LDU

PROYECTO: MAPA ACÚSTICO DEL TÉRMINO MUNICIPAL DE DENIA

PROYECTO: MAPA DE NIVELES SONOROS INFRAESTRUCTURAS LDU





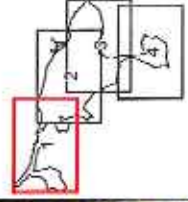
**LEYENDA TEMÁTICA**  
Elementos cartográficos

- Línea de agua
- Orto y terrenos (antiguos)
- Camerón
- V. de línea
- Edificios

**Nivel sonoro (dB(A))**



**DISTRIBUCIÓN DE MANZANA**



FECHA DE ELABORACIÓN: 2011  
 FECHA DE ACTUALIZACIÓN: 2011  
 ESCALA: 1:125,000

TÍTULO: MAPA ACÚSTICO DEL TÉRMINO MUNICIPAL DE URUÁ

FECHA: MARZO 2011

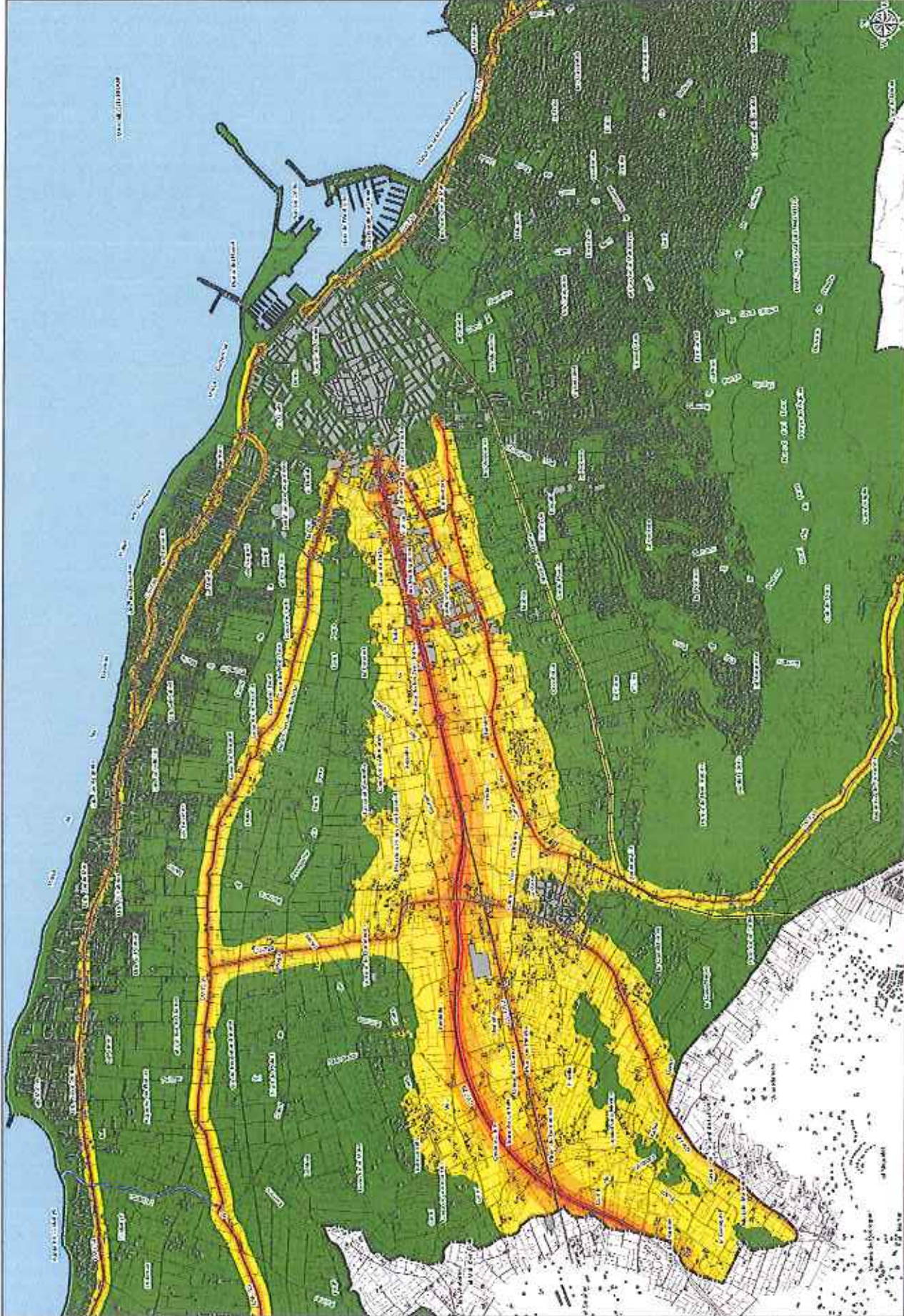


ESCALA: 1:125,000



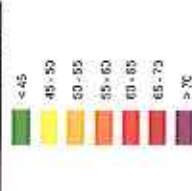
TÍTULO: MAPA ACÚSTICO DEL TÉRMINO MUNICIPAL DE URUÁ



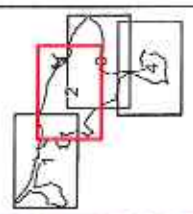


**LEYENDA TEMÁTICA**  
Elementos cartográficos

- Carreteras
- Líneas férreas
- Edificios



DISTRIBUCIÓN DE MINUTA



PROYECTO: MAPA DE NIVELES SONOROS  
INFRAESTRUCTURAS - UNO-HE  
FECHA: MARZO 2011  
Escala: 1:20.000




MAPA ACÚSTICO DEL TÉRMINO MUNICIPAL DE DENIA  
 E-RECTOR DEL TÉRMINO: JOSÉ GARCÍA VILLALBA  
 ESCALA: 1:20.000  
 FECHA: MARZO 2011  
 PROYECTO: MAPA DE NIVELES SONOROS INFRAESTRUCTURAS - UNO-HE

**LEYENDA TEMÁTICA**  
Elementos cartográficos

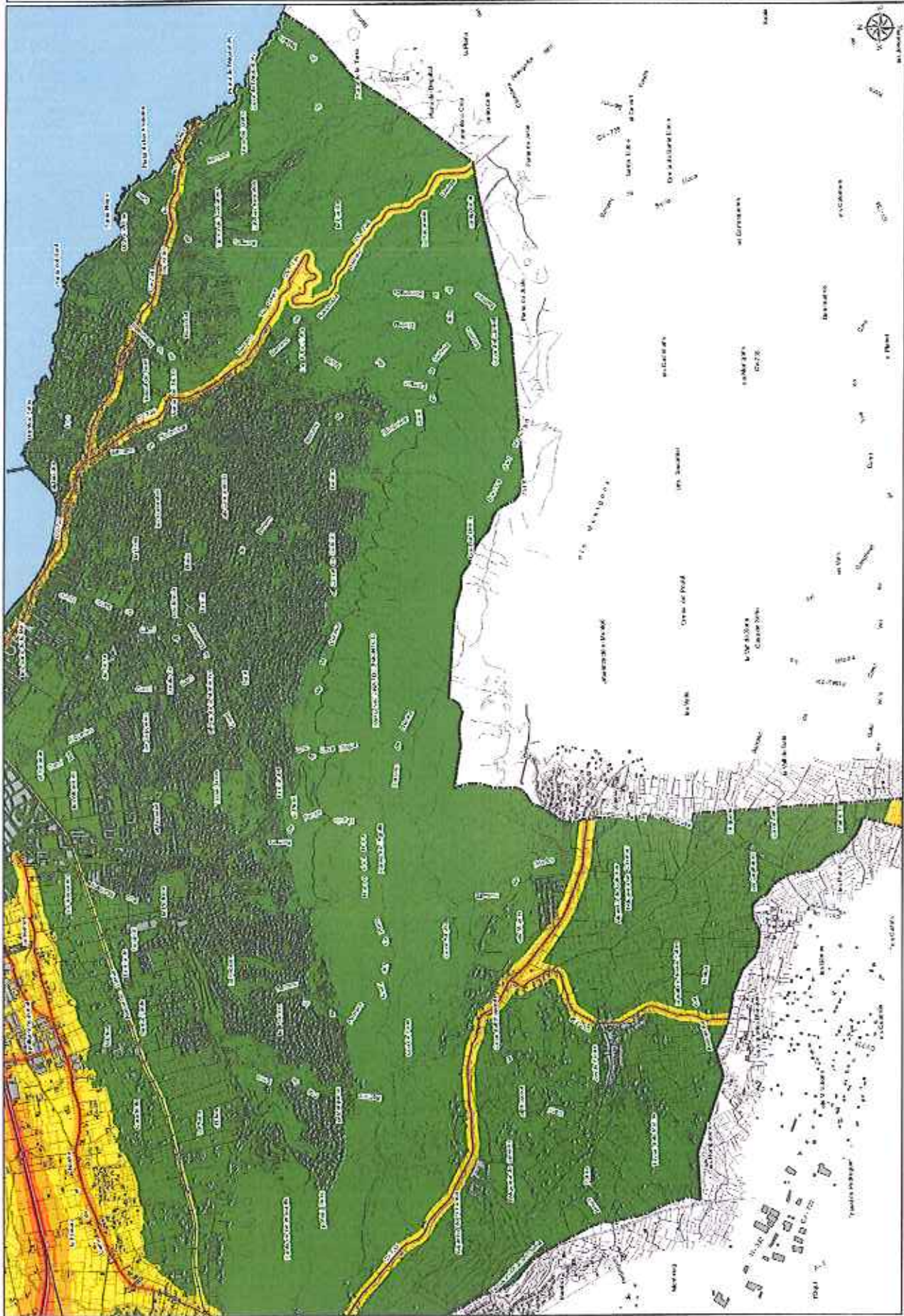
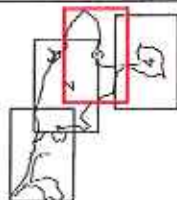
- Línea mar-pedra
- Otros elementos cartográficos
- Contorno
- M. T. (m)
- 500000

**Nivel sonoro (dB(A))**

< 45
45-50
50-55
55-60
60-65
65-70
> 70



DISTRIBUCIÓN DE MINUTA



MUNICIPIO: 24  
MAPA: 1.1

AYUNTAMIENTO DE DENIA  
MUNICIPIO: 24  
MAPA: 1.1

MAPA ACJST CO DE TERVINO MUNICIPAL DE DENIA

SECCION ALIBRICK

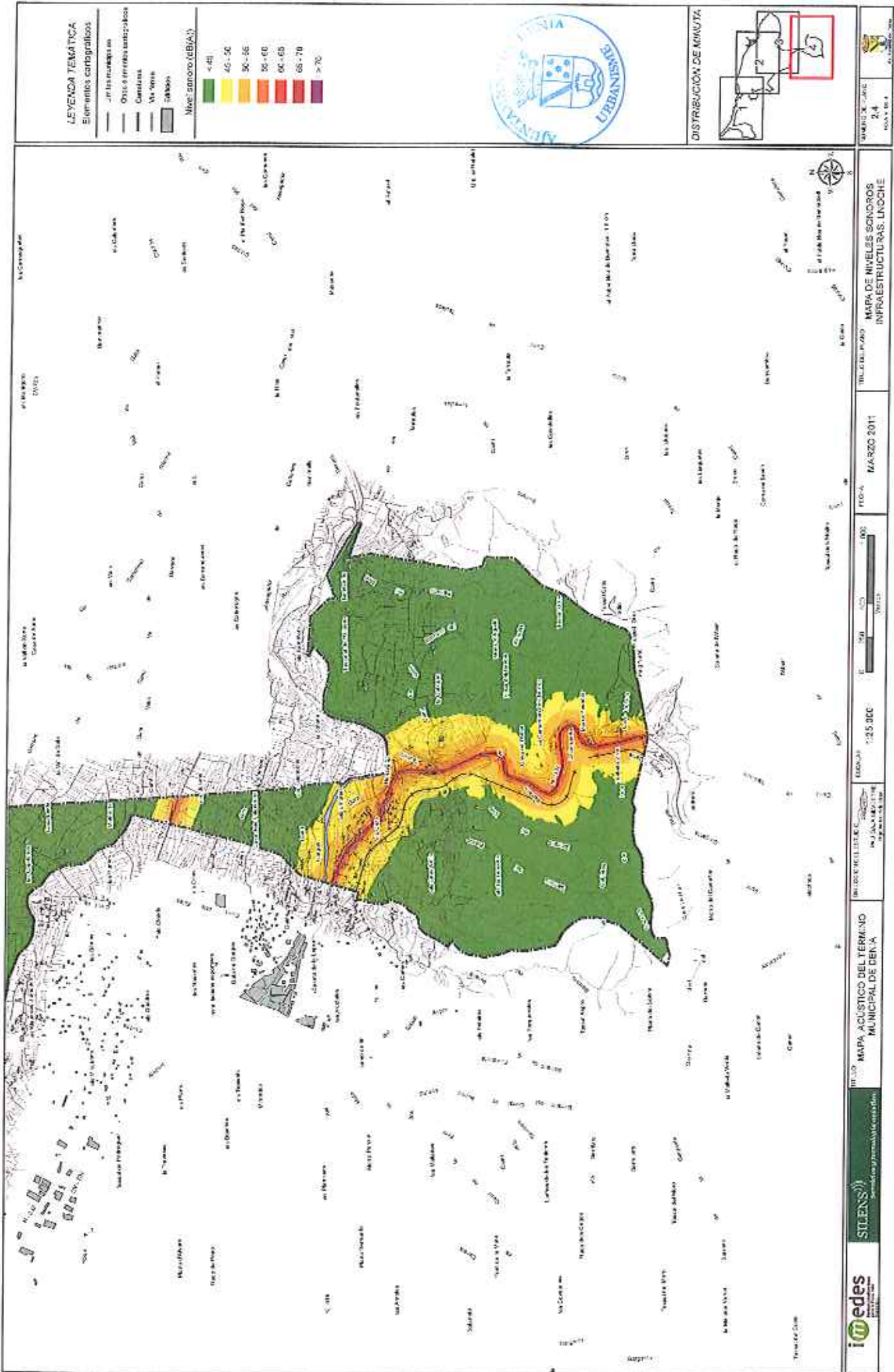
ESCALA: 125.000

FECHA: MARZO 2011

PROYECTO: MAPA DE NIVELES SONOROS INFRAESTRUCTURAS - NOCHE

Logo: **imedes**

Logo: **SIDENS**



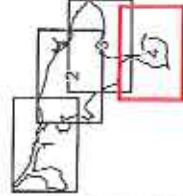
**LEYENDA TEMÁTICA**  
Elementos cartográficos

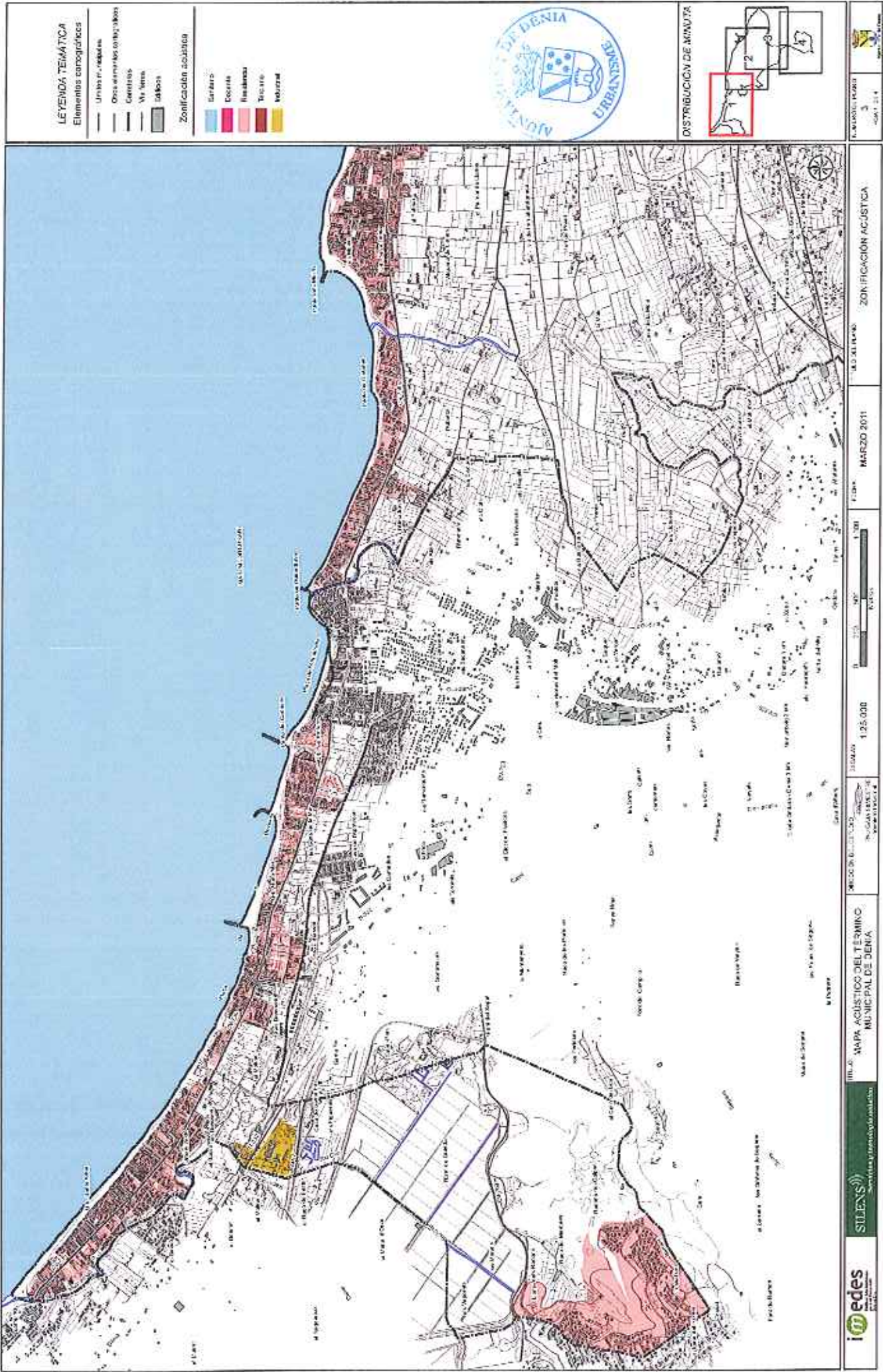
- IP las autopistas
- Ocho a niveles autobuses
- Carreteras
- Vías Verdes
- Edificios

**Nivel sonoro (dB(A))**



**DISTRIBUCIÓN DE MINUTA**





**LEYENDA TEMÁTICA**  
Elementos cartográficos

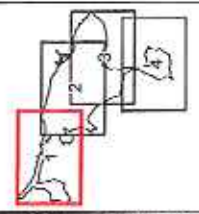
- Límites municipales
- Límites de barrios (colorados)
- Carreteras
- Vías férreas
- Edificios

**Zonificación acústica**

- Urbano
- Comercial
- Industrial
- Residencial
- Turístico
- Mixto



DISTRIBUCIÓN DE MINUTOS



PLANO Nº 3  
Escala 1:25.000

ALCALDIA  
MARZO 2011  
ZONIFICACIÓN ACÚSTICA

1:25.000

0 200 400 600 800 1000 metros

1:25.000

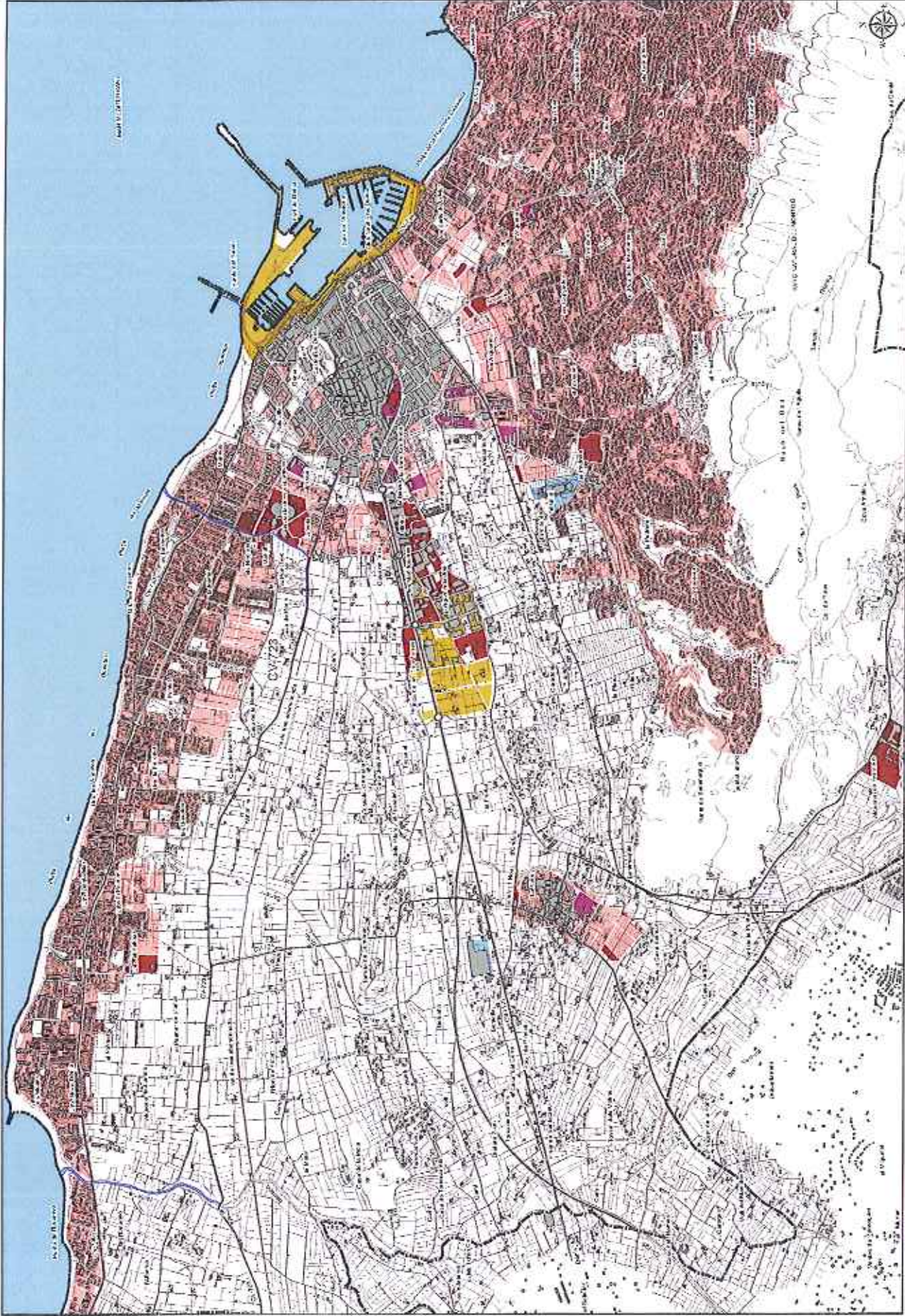
AYUNTAMIENTO DE DENIA  
MUNICIPALIDAD DE DENIA

TÍTULO: MAPA ACÚSTICO DEL TÉRMINO MUNICIPAL DE DENIA

SILENSIS

i m edes





**LEYENDA TEMÁTICA**

**Elementos cartográficos**

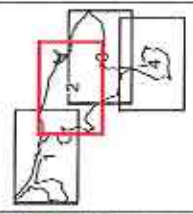
- Límite mar: alta
- Límite mar: baja
- Otros elementos cartográficos
- Carreteras
- Vías férreas
- Edificios

**Zonificación acústica**



- 30dB(A) [Color: Light Blue]
- 35dB(A) [Color: Light Pink]
- 40dB(A) [Color: Pink]
- 45dB(A) [Color: Red]
- 50dB(A) [Color: Yellow]

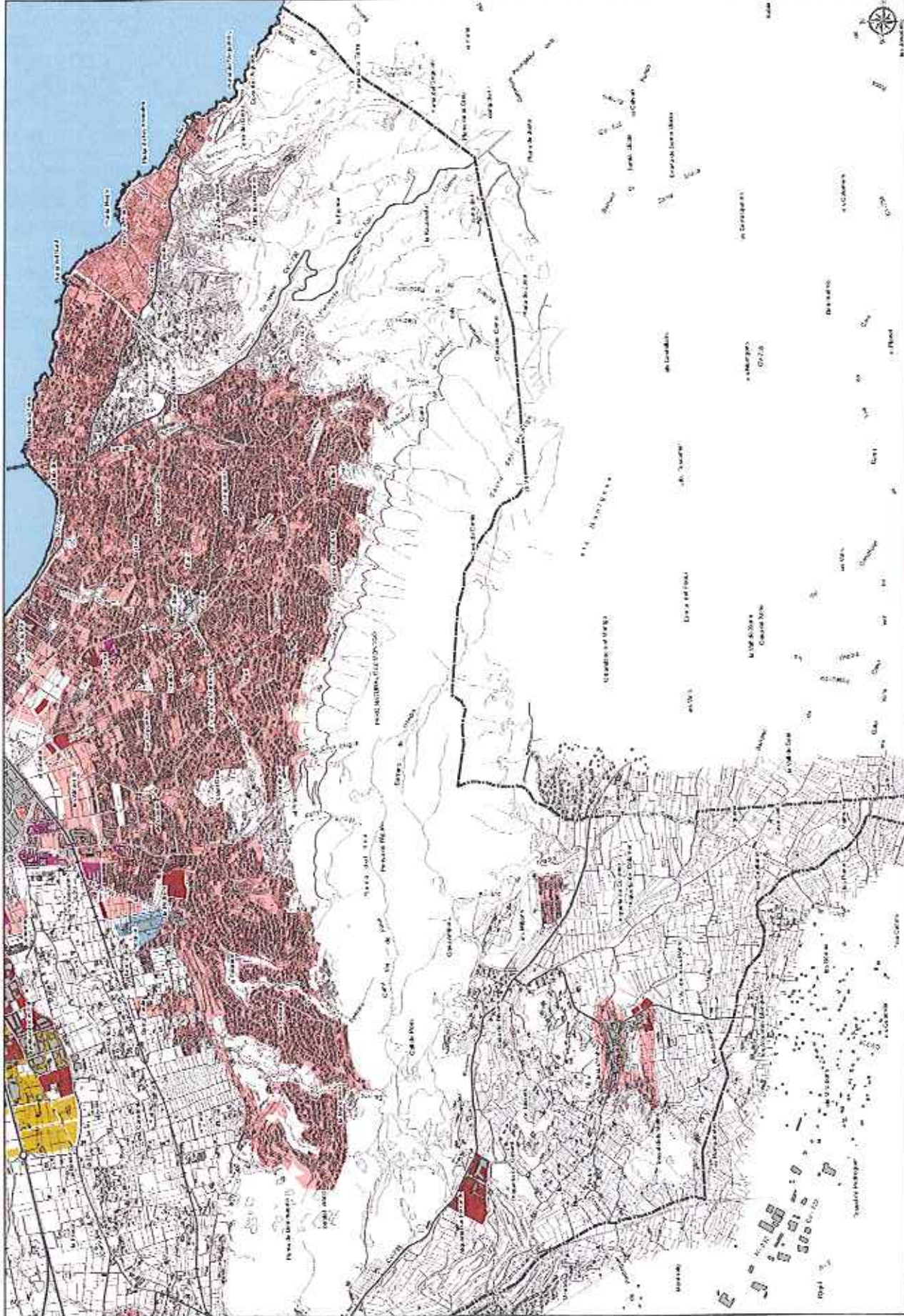


DISTRIBUCIÓN DE MINUTA



PLANO Nº 1040  
3  
MAY 2014



**MAPA ACÚSTICO DEL TÉRMINO MUNICIPAL DE DENIA**  
 TÍTULO: MAPA ACÚSTICO DEL TÉRMINO MUNICIPAL DE DENIA  
 ESCALA: 1:25.000  
 FECHA: MARZO 2011  
 ZONIFICACIÓN ACÚSTICA  
 INICIADO POR:



**LEYENDA TEMÁTICA**  
 Elementos cartográficos

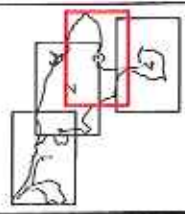
- Límites municipales
- Otros límites cartográficos
- Carreteras
- Alturas
- 500 metros

Zonificación acústica

Urbano  
 Comercial  
 Industrial  
 Terrestre  
 Rural



DISTRIBUCIÓN DE MINUTA



PLAN LOCAL N.º 1  
 2011  
 2011

PLAN LOCAL N.º 1  
 2011

MARZO 2011



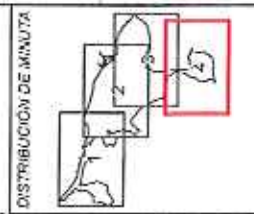
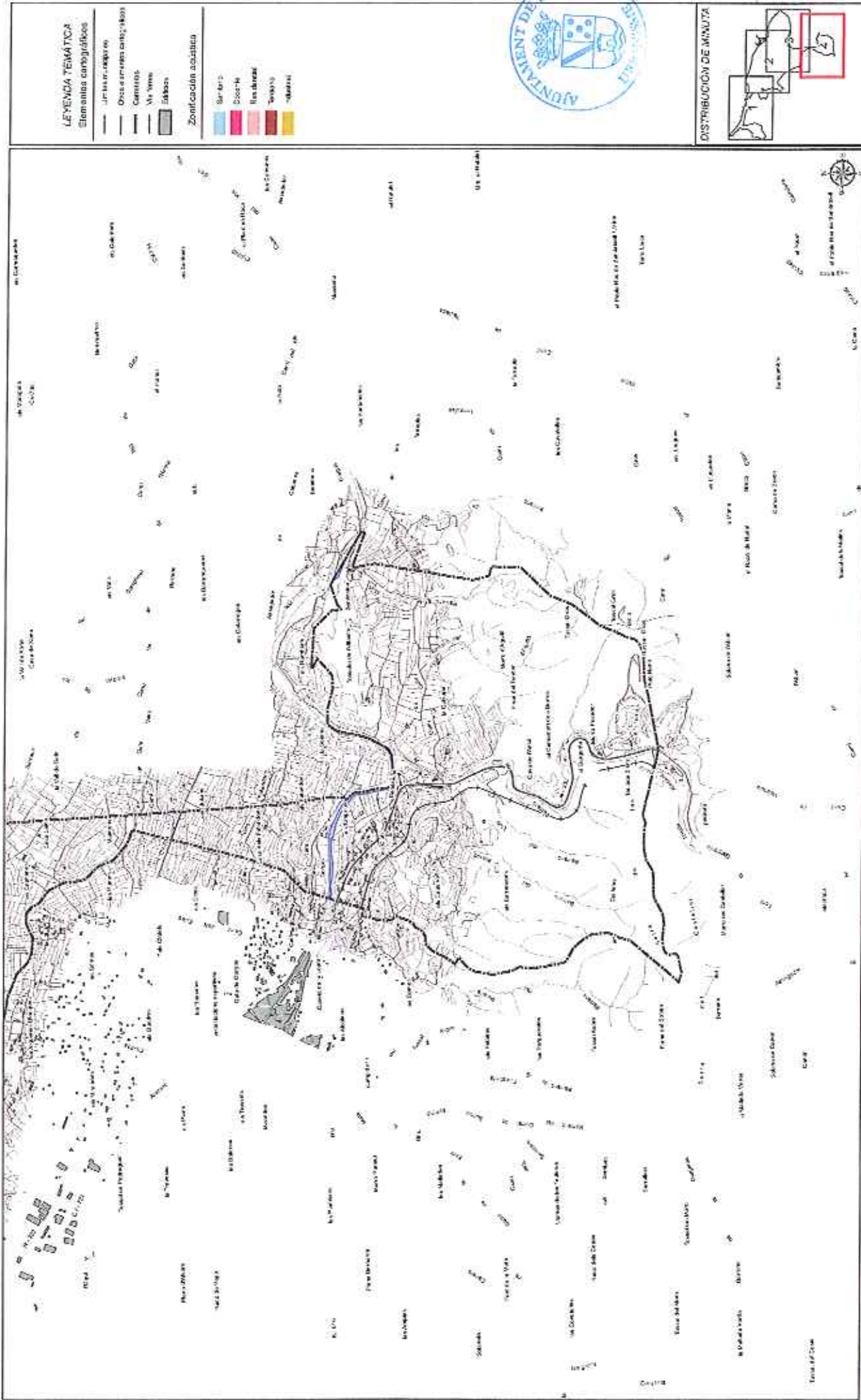
ESCALA: 1:25.000  
 E. SECCION MUNICIPAL N.º 1  
 CAL. CALA LUTINA  
 1000118-01-01

MAPA ACÚSTICO DEL TÉRMINO MUNICIPAL DE DENIA

SILENS  
 Servicios de planificación acústica



PLAN LOCAL N.º 1  
 2011



FECHA DE ELABORACIÓN: 03/03/2011  
 ESCALA: 1:125.000  
 HOJA: 3  
 DE: 1 DE 1

PROYECTO: ZONIFICACIÓN ACÚSTICA

FECHA: MARZO 2011



ESCALA: 1:125.000

COORDINADAS UTM  
 X: 460.000  
 Y: 4.600.000

AYUNTAMIENTO DEL TERRINO  
 MUNICIPAL DE DENIA

STILENS®  
 www.stilens.com

imedes  
 ingeniería ambiental

**LEYENDA TEMÁTICA**

Elementos cartográficos

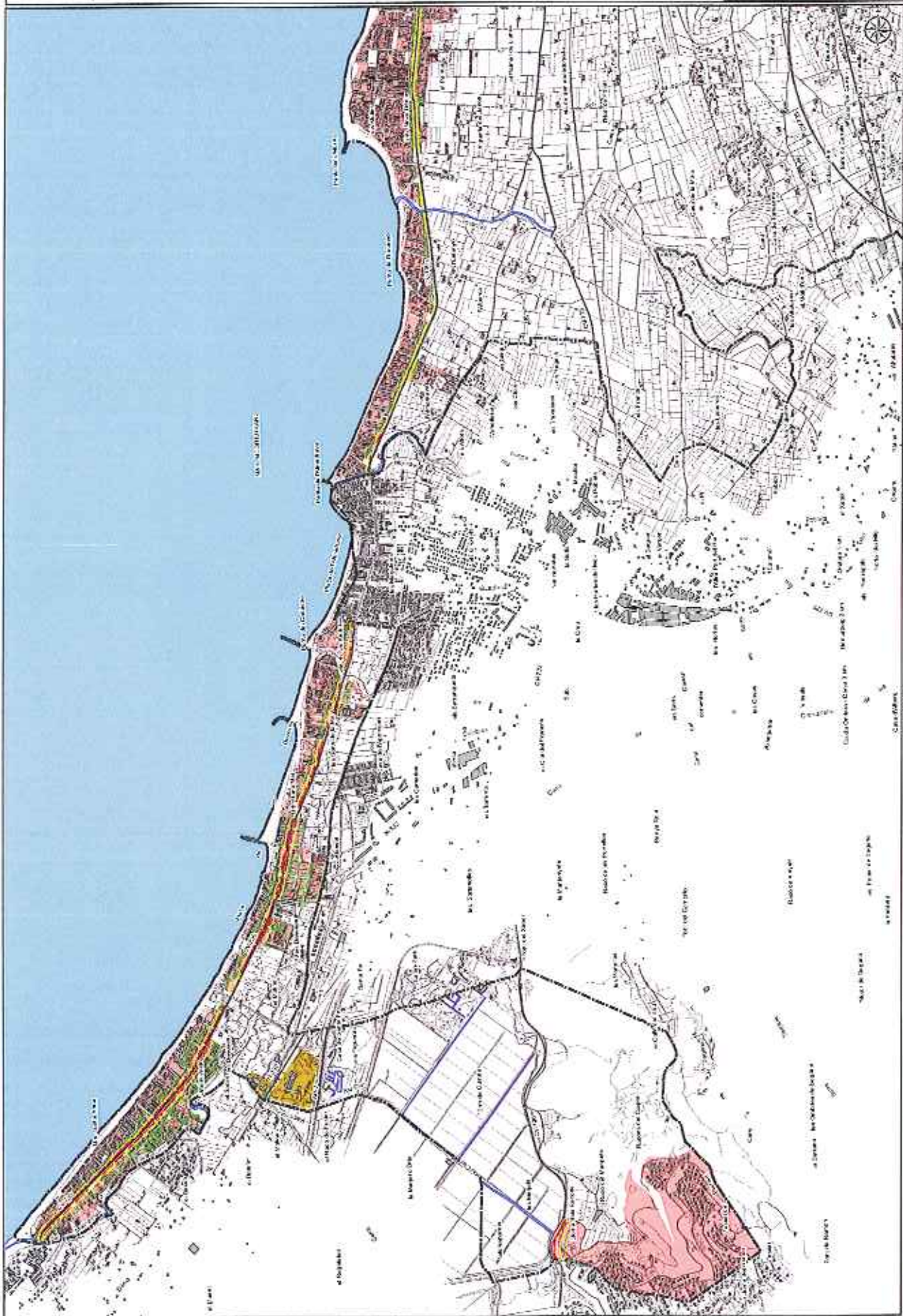
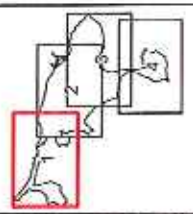
- Límites municipales
- Límites de barrios o vecindarios
- Carreteras
- Al. Anillo
- Cobijos

**Zonificación sociática**

- Urbano
- Comercial
- Residencial
- Turístico
- Industrial
- Superficie de J.A.S.P.A.
- Superficie de S. e. C. de A.
- Superficie en parcelas 10.000



DISTRIBUCIÓN DE MANZANA



PLANO Nº. 41  
Escala 1:25.000

MAPA DE SUPERACION DE D.C.A.  
LOIA

MARZO 2011

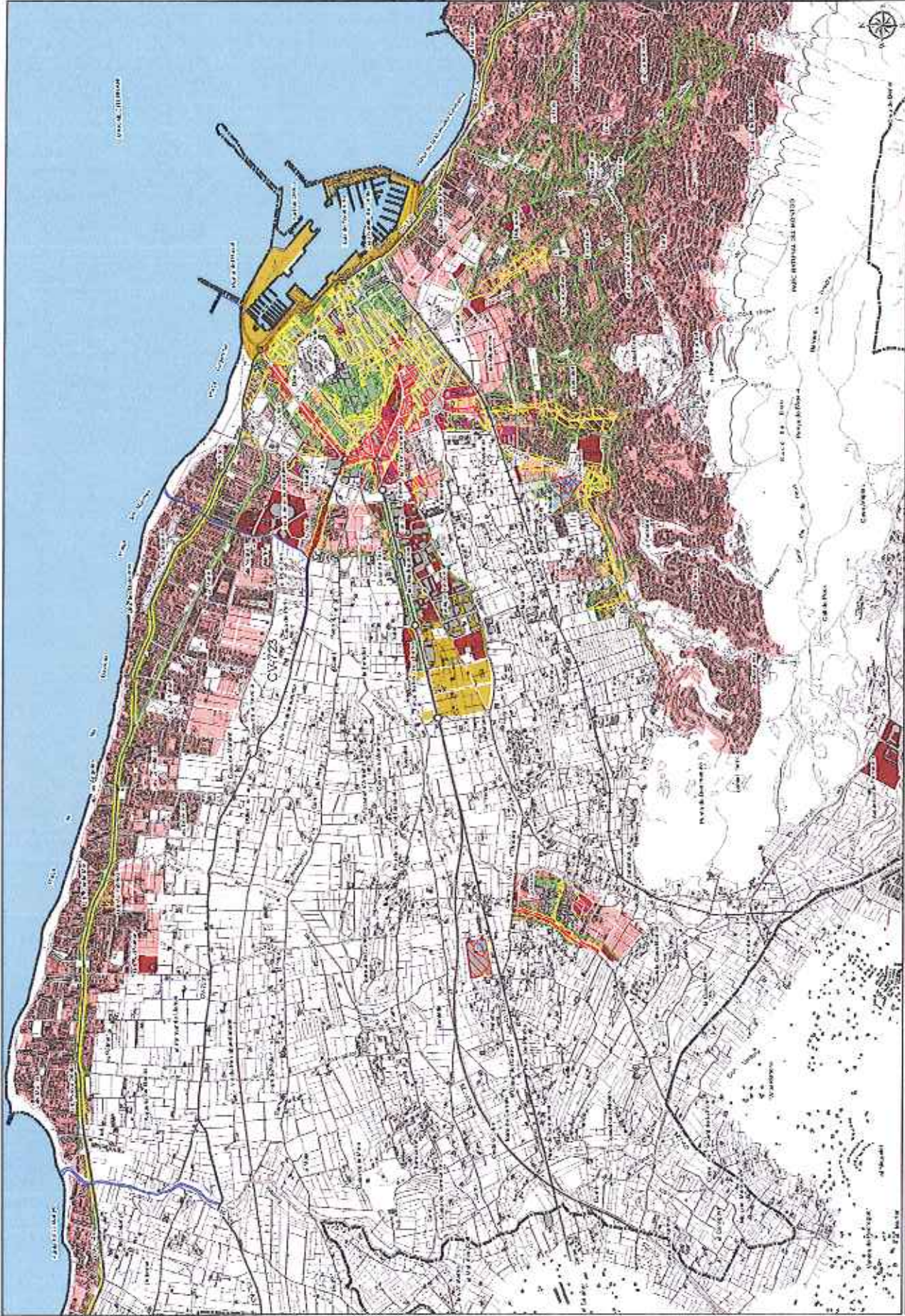


1:25.000  
33.000.000  
INSTITUTO NACIONAL DE ESTADÍSTICA

MAPA ACUSTRICO DEL TÉRMINO MUNICIPAL DE DENIA

SILENS  
Servicios y consultoría urbanística

imedes  
Instituto Municipal de Estudios Demográficos y Estadísticos



**LEYENDA TEMÁTICA**

**Elementos cartográficos**

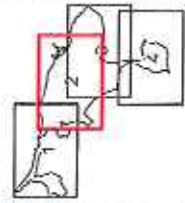
- Límites municipales
- Otros elementos cartográficos
- Carreteras
- Vías férreas
- Edificios

**Zonificación acústica**

- Silencio
- Bajas
- Residencial
- Trabajo
- Comercial
- Superación de 10 dB(A)
- Superación de 15 dB(A)
- Superación en más de 10 dB(A)



**DISTRIBUCIÓN DE MANZANAS**



PROYECTO: MAPA DE SUPERACION DE O.C.A. LIDIA  
 MAPA 2 DE 3

AYUNTAMIENTO DE DENIA  
 MARZO 2011

ESCALA: 1:25.000

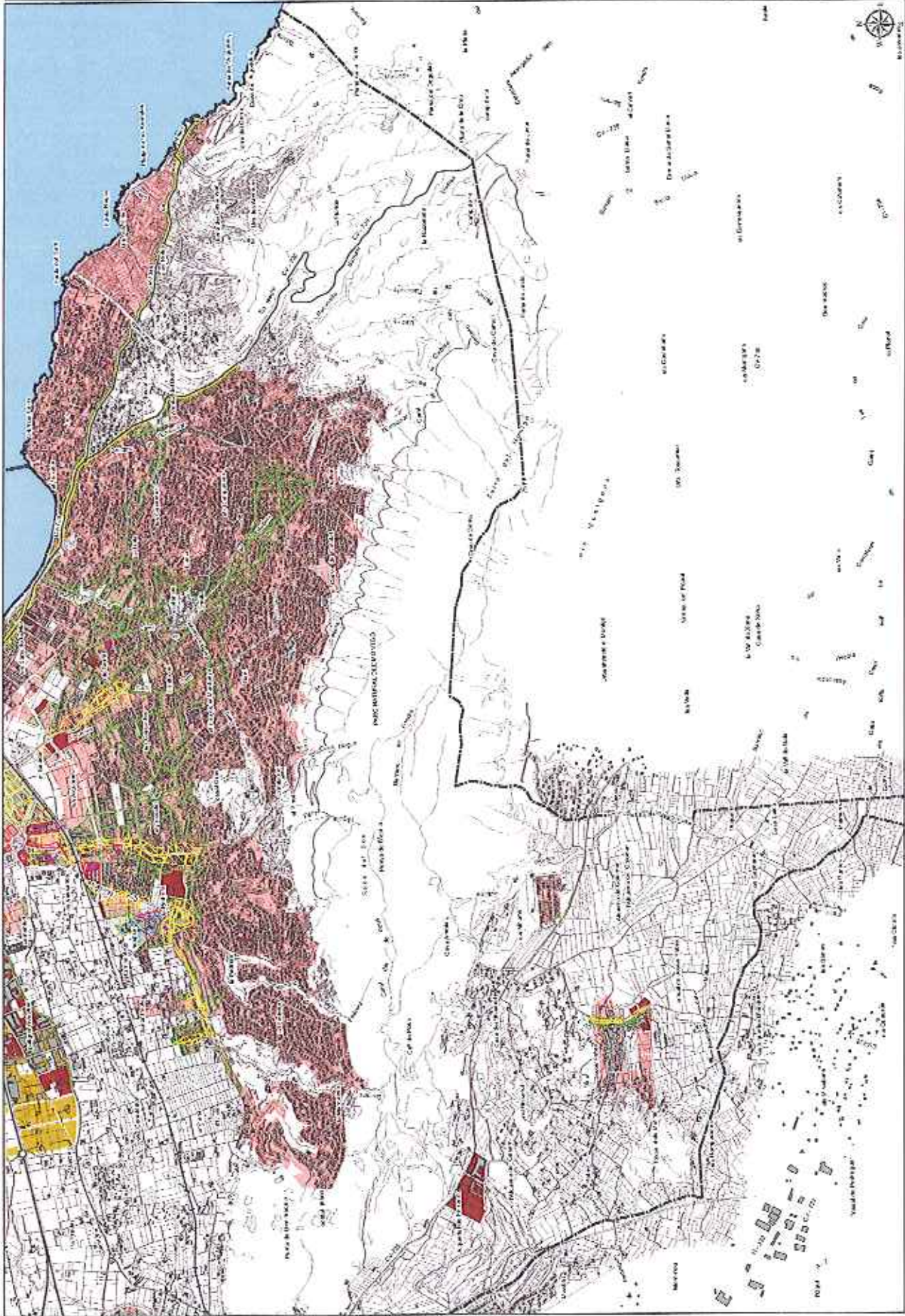


REVISOR: J. L. GARCÍA  
 ELABORADOR: J. L. GARCÍA

MAPA ACÚSTICO DEL TÉRMINO MUNICIPAL DE DENIA

SILENS

medes



**LEYENDA TEMÁTICA**

**Elementos cartográficos**

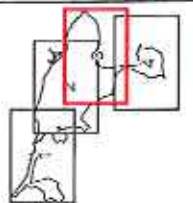
- Límites municipales
- Límites de barrios o poblados
- Carreteras
- Mts. ríos
- Edificios

**Zonificación acústica**

- █ Silencio
- █ Débil
- █ Moderado
- █ Fuerte
- █ Muy fuerte
- █ Incompatible
- █ Separación de 0 a 5 dBA
- █ Separación de 5 a 10 dBA
- █ Separación de más de 10 dBA



**DISTRIBUCIÓN DE MINUTA**



M.U. COCCARNO  
4.1  
2013

ITABOLINAZ MAPA DE SUPERACION DE O.C.A. LDIA

MARZO 2011



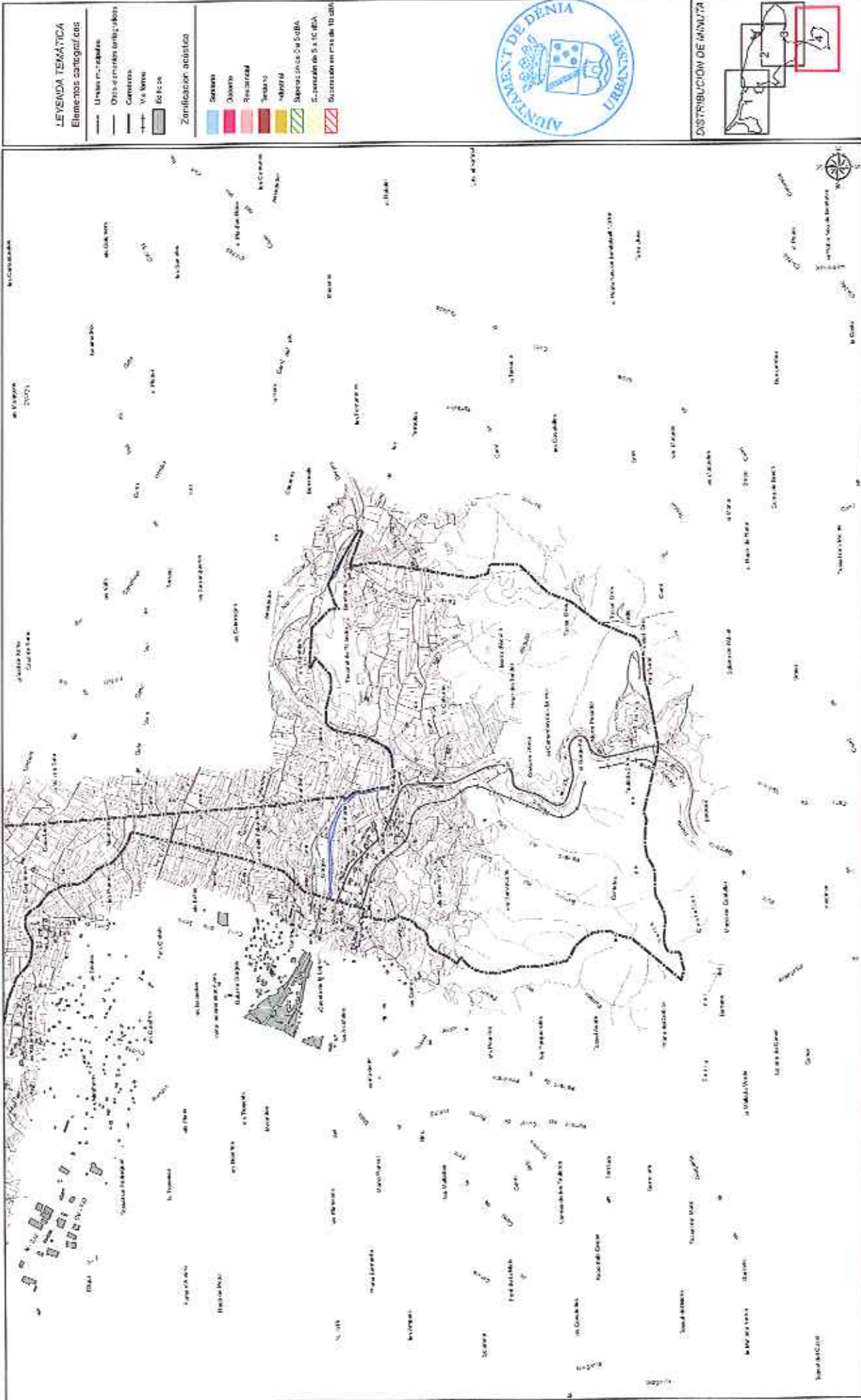
ESCALA 1:25.000

PROYECTO DE ORDENANZA MUNICIPAL DE REGULACIÓN DEL RUIDO

MAPA ACÚSTICO DEL TÉRMINO MUNICIPAL DE DENIA

SILENS

imedes



**LEYENDA TEMÁTICA**  
Elementos cartográficos

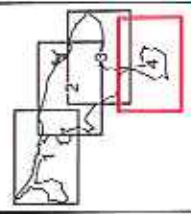
- Líneas r. r. aguas
- Otras estructuras cartográficas
- Camarero
- Vía Verde
- Islotes

**Zonificación acústica**

- Servicio
- Diurno
- Nocturno
- Residencial
- Industria
- Alberca
- Deposición de S. y B. S. B.
- Exposición de S. y B. S. B.
- Sustitución en más de 10 dB



DISTRIBUCIÓN DE MINUTOS



MAPA DE SUPERACION DE C.C.A. LD/A

AYUNTAMIENTO DE DENIA  
URBENISMO

FECHA: MARZO 2011

ESCALA: 1:25.000

PROYECTO: MAPA DE SUPERACION DE C.C.A. LD/A

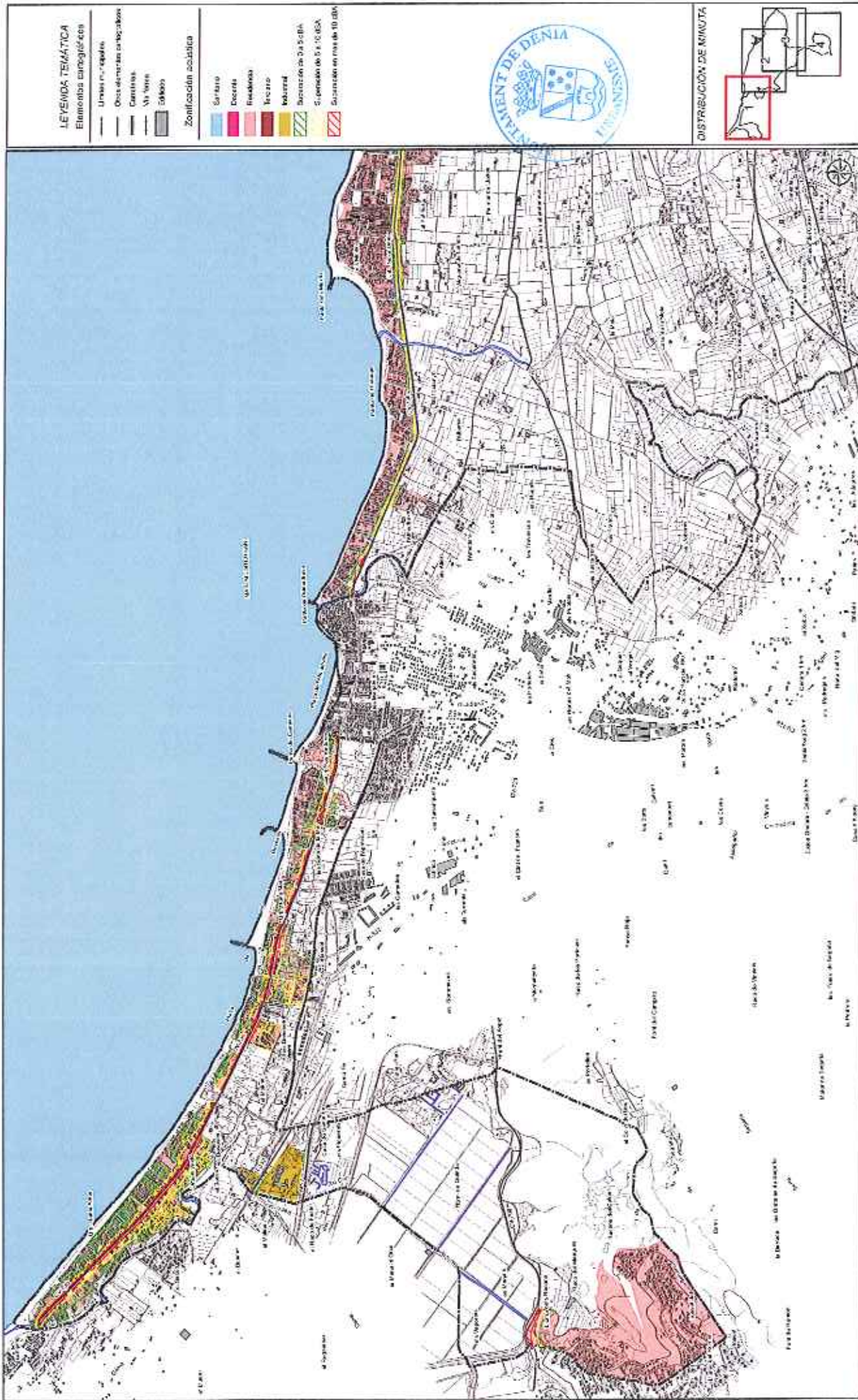
PROYECTO: MAPA DE SUPERACION DE C.C.A. LD/A

PROYECTO: MAPA DE SUPERACION DE C.C.A. LD/A

PROYECTO: MAPA DE SUPERACION DE C.C.A. LD/A

PROYECTO: MAPA DE SUPERACION DE C.C.A. LD/A

PROYECTO: MAPA DE SUPERACION DE C.C.A. LD/A



**LEYENDA TEMÁTICA**  
Elementos cartogràfics

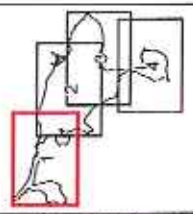
- Línia d'emplaçament
- Línia de marxa cartogràfica
- Carretera
- Via fèrria
- Edifici

**Zonificació acústica**

- Soroll
- Decènia
- Insònia
- Incònia
- Ruïra
- Ruïra de 2 a 5 dB(A)
- Ruïra de 5 a 10 dB(A)
- Ruïra de més de 10 dB(A)



**DISTRIBUCIÓN DE MINUTOS**



AMBITO TERRITORIAL  
4.2  
MAI 18.4

TITULO DEL PLANO  
MAPA DE SUPERACION DE Q.C.A.  
LNUO-HE

FECHA  
MARZO 2011



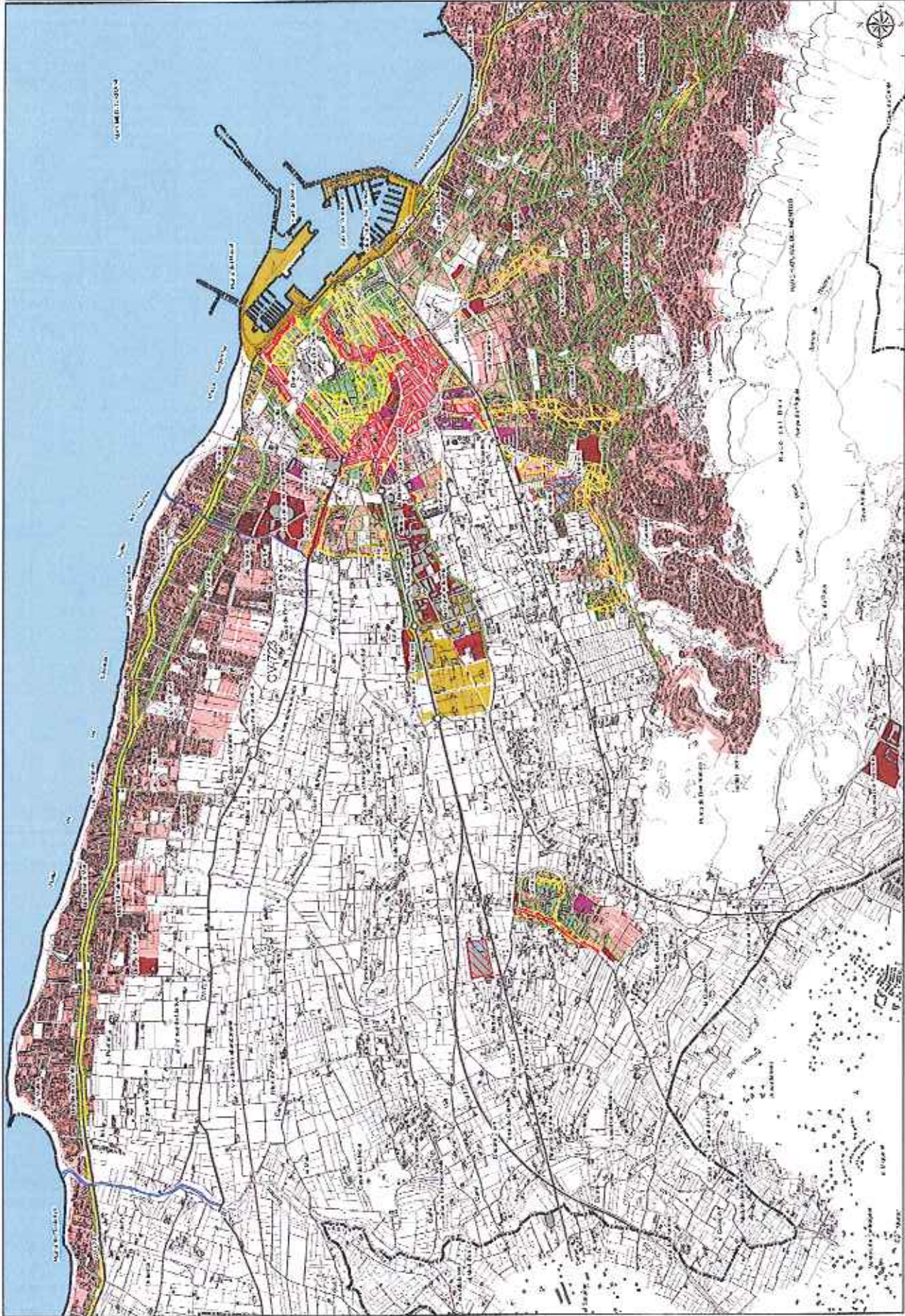
ESCALA  
1:25.000

ORGANISMO ELABORADOR  
INSTITUTO TECNOLÓGICO DE DENIA

TITULO  
MAPA ACUSTICO DEL TERMINO MUNICIPAL DE DENIA







**LEYENDA TEMÁTICA**  
Elementos cartográficos

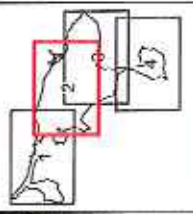
- Límites municipales
- Límites de barrios cartográficos
- Carreteras
- Alt. Verde
- Edificios

**Zonificación acústica**

- Sonido
- Discreta
- Residencial
- Turístico
- Residencial
- Residencial de alta densidad
- Separación de la ciudad
- Separación en zonas de 10 dB



**DISTRIBUCIÓN DE ANÁLISIS**



NUMERO DE MAPA  
4.2  
FECHA 2014

TÍTULO MAPA DE SUPERACION DE O.C.A.  
-NOCHE-

FIGURA MARZO 2011

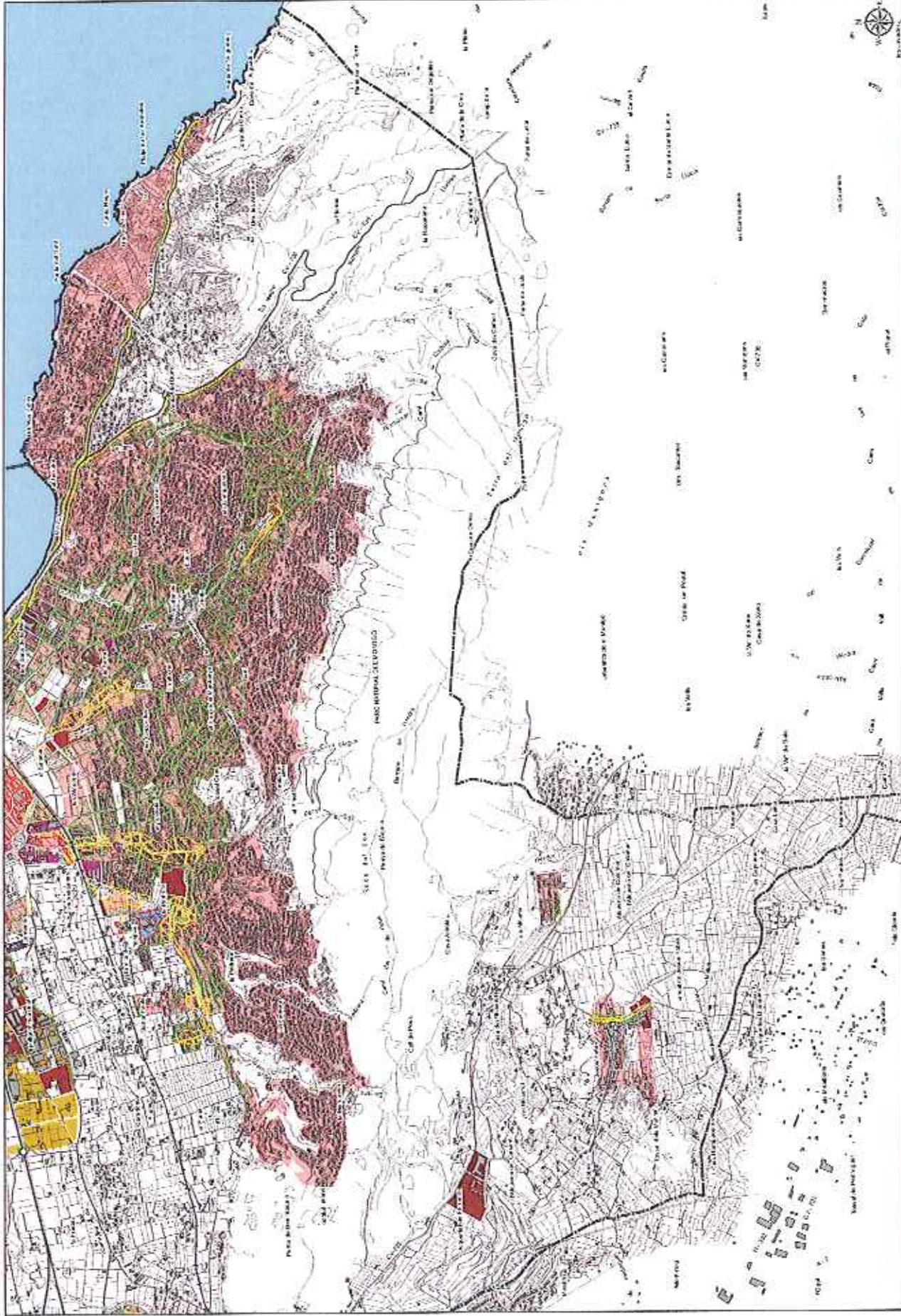


ESTIMAS 1:25.000

WORLDWIDE CONSULTING S.L.  
INGENIEROS DE OBRAS DE ARQUITECTURA Y DISEÑO

**iwedes**  
INGENIEROS DE OBRAS DE ARQUITECTURA Y DISEÑO

**SILENS**  
Sistemas de aislamiento acústico



**LEYENDA TEMÁTICA**

**Elementos cartográficos**

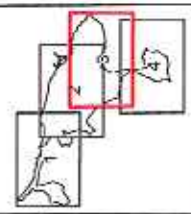
- Límites municipales
- Límites de barrios
- Límites de zonas de protección
- Carreteras
- Al. Verdes
- Caminos

**Zonificación acústica**

- Silencio
- Bajas
- Media
- Alta
- Muy Alta
- Separación de 0 a 10 dBA
- Separación de 10 a 20 dBA
- Separación en más de 20 dBA



**DISTRIBUCIÓN DE MANUFA**



TÍTULO: MAPA ACÚSTICO DEL TÉRMINO MUNICIPAL DE DENIA

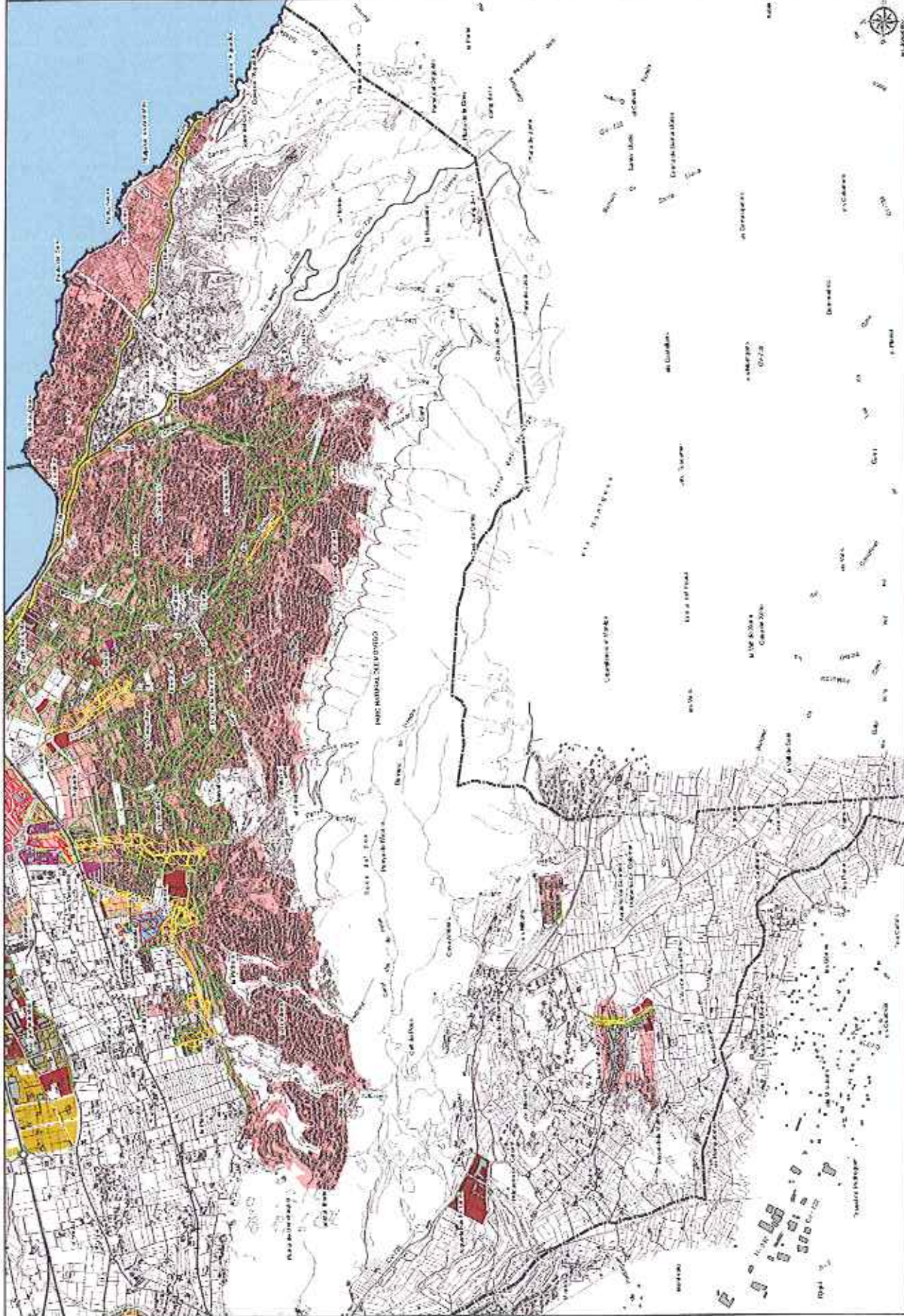
ESCALA: 1:125.000



FECHA: MARZO 2011

A.O. DEL PLAN: MAPA DE SUPERACIÓN DE O.C.A. UNDOPE

FOLIO: 42  
 HOJA: 04



**LEYENDA TEMÁTICA**  
Elementos cartográficos

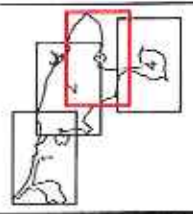
- Línea de categoría
- Otros elementos cartográficos
- Carreteras
- Vías férreas
- Edificios

**Zonificación acústica**

- Suroeste
- Occidente
- Noroccidental
- Noreste
- Norte
- Superficie de 0 a 5 dBA
- Superficie de 5 a 10 dBA
- Superficie en más de 10 dBA



DISTRIBUCIÓN DE MINUTA



NUMERO DE PAPEL: 4,2  
PAPEL: 10 x 14 cm

MAPA DE SUPERACION DE O.C.A. LINOCHÉ

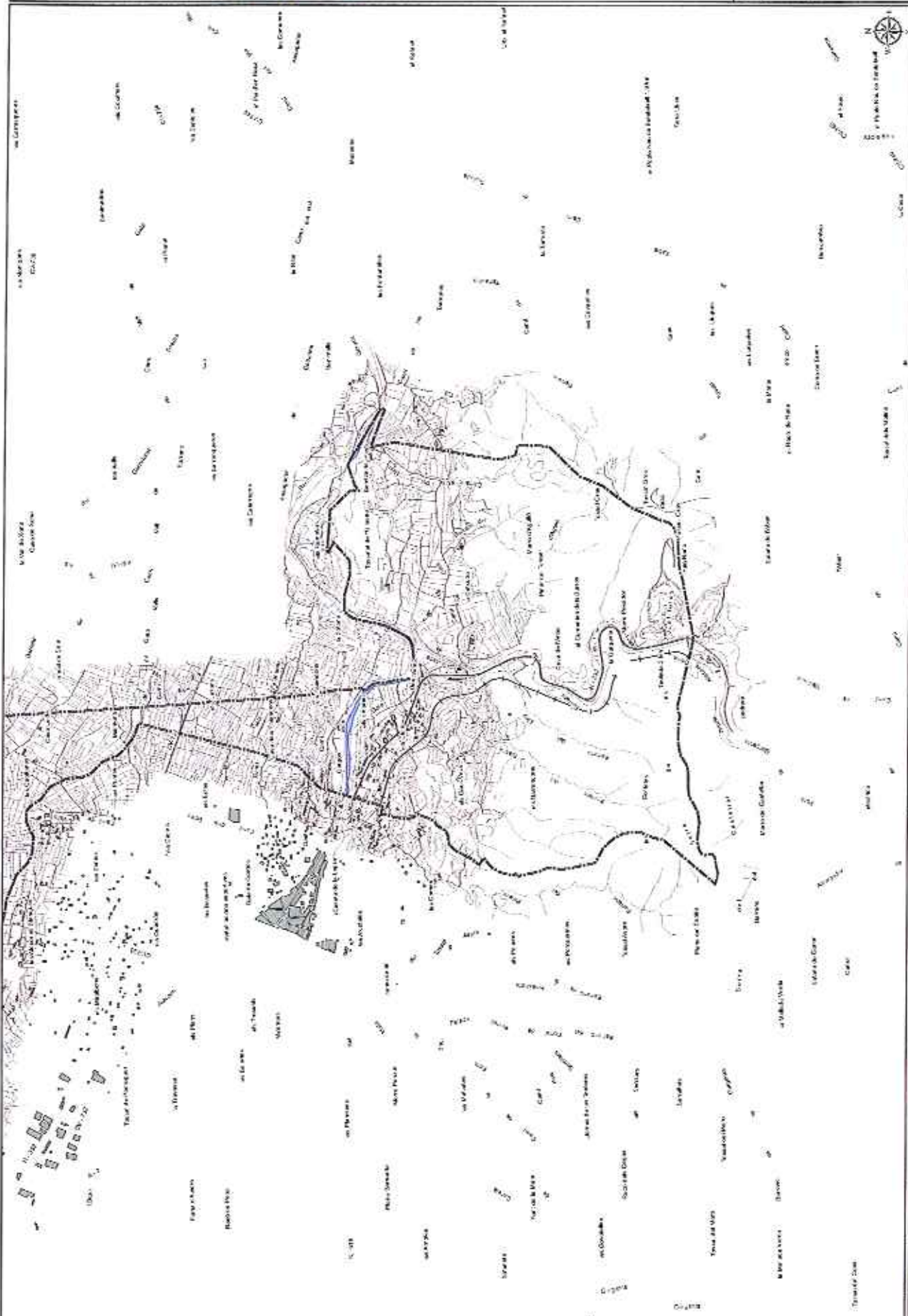
FECHA: MARZO 2011



ESCALA: 1:125,000  
E. GARCIA ALFONSO  
COLABORACIÓN:  
SILVENS

MAPA ACÚSTICO DEL TÉRMINO MUNICIPAL DE LINOCHÉ



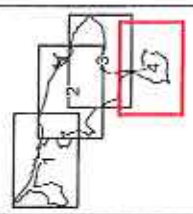


**LEYENDA TEMÁTICA**  
Elementos cartográficos

- Línea real o falsa
  - Otros elementos cartográficos
  - Límite
  - Abertura
  - Bofedal
- Zonificación actual
- Suelo
  - Urbano
  - Residencial
  - Tercero
  - Pluvió
  - Separación de 0.25 m<sup>2</sup>A
  - Separación de 5 a 10 m<sup>2</sup>A
  - Separación en más de 10 m<sup>2</sup>A



**DISTRIBUCIÓN DE MINUTAS**



ESCALA: 1:25,000  
 MARZO 2011  
 MUNICIPIO DE DESIA  
 OCCIDENTE DEL CAUCA  
 COLOMBIA

**MAPA DE SUPERACION DE O.C.A. LINOCHÉ**

ESCALA: 1:25,000  
 MARZO 2011  
 MUNICIPIO DE DESIA  
 OCCIDENTE DEL CAUCA  
 COLOMBIA

ESCALA: 1:25,000  
 MARZO 2011  
 MUNICIPIO DE DESIA  
 OCCIDENTE DEL CAUCA  
 COLOMBIA

ESCALA: 1:25,000  
 MARZO 2011  
 MUNICIPIO DE DESIA  
 OCCIDENTE DEL CAUCA  
 COLOMBIA

ESCALA: 1:25,000  
 MARZO 2011  
 MUNICIPIO DE DESIA  
 OCCIDENTE DEL CAUCA  
 COLOMBIA

ESCALA: 1:25,000  
 MARZO 2011  
 MUNICIPIO DE DESIA  
 OCCIDENTE DEL CAUCA  
 COLOMBIA

ESCALA: 1:25,000  
 MARZO 2011  
 MUNICIPIO DE DESIA  
 OCCIDENTE DEL CAUCA  
 COLOMBIA

ESCALA: 1:25,000  
 MARZO 2011  
 MUNICIPIO DE DESIA  
 OCCIDENTE DEL CAUCA  
 COLOMBIA

ESCALA: 1:25,000  
 MARZO 2011  
 MUNICIPIO DE DESIA  
 OCCIDENTE DEL CAUCA  
 COLOMBIA

ESCALA: 1:25,000  
 MARZO 2011  
 MUNICIPIO DE DESIA  
 OCCIDENTE DEL CAUCA  
 COLOMBIA

ESCALA: 1:25,000  
 MARZO 2011  
 MUNICIPIO DE DESIA  
 OCCIDENTE DEL CAUCA  
 COLOMBIA

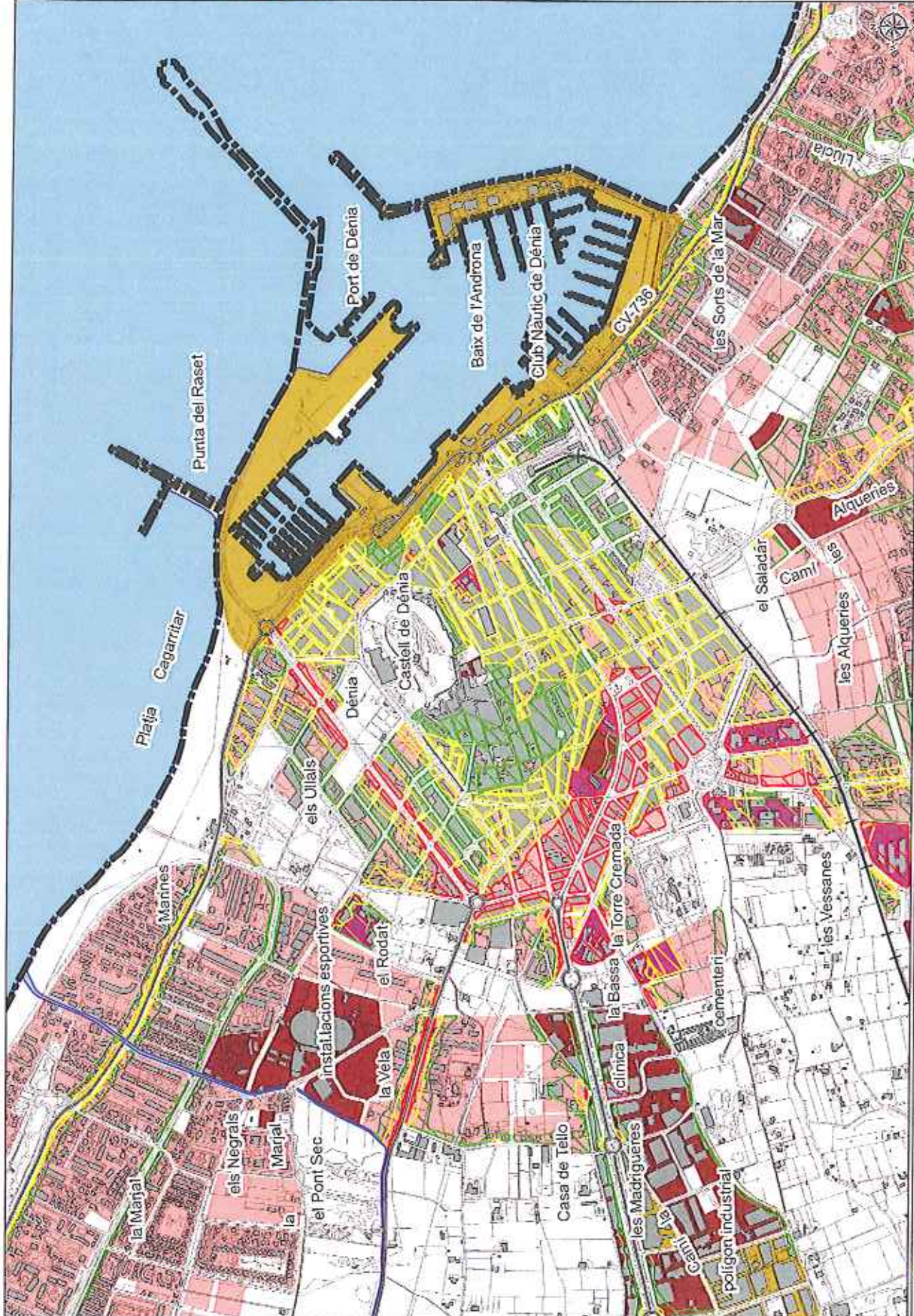
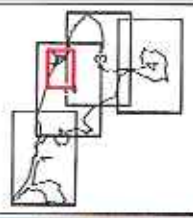
**LEYENDA TEMÁTICA**  
Elementos cartográficos

- Límites marítimos
  - Otros elementos cartográficos
  - Carreteras
  - Vías férreas
  - Estadios
- Zonificación acústica

- Sonoro
- Discreto
- Residencial
- Reservado
- Industria
- Separaciones de 5a y 10a BDA
- Separación de 5a y 10a BDA
- Separación de 10a y 15a BDA



DISTRIBUCIÓN DE MINUTA






MAPA ACJSTCO DEL TERRINI  
 2. JUN. CIPAL. DE DÉNIA

ESCALA: 1:10.000  
 0 100 200 400 METRES

MARZO 2011

MAPA DE SUPERACION DE O.C.A.  
 CASCO URBANO, L.DIA

AYUNTAMIENTO DE DÉNIA  
 4.3  
 MARZO 2011

**LEYENDA TEMÁTICA**  
 Elementos cartográficos

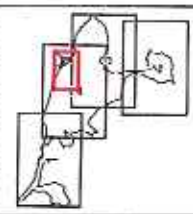
- Línea municipal
- Ctra. Interestatal
- Carretera
- Vía férrea
- Estación

Zonificación acústica

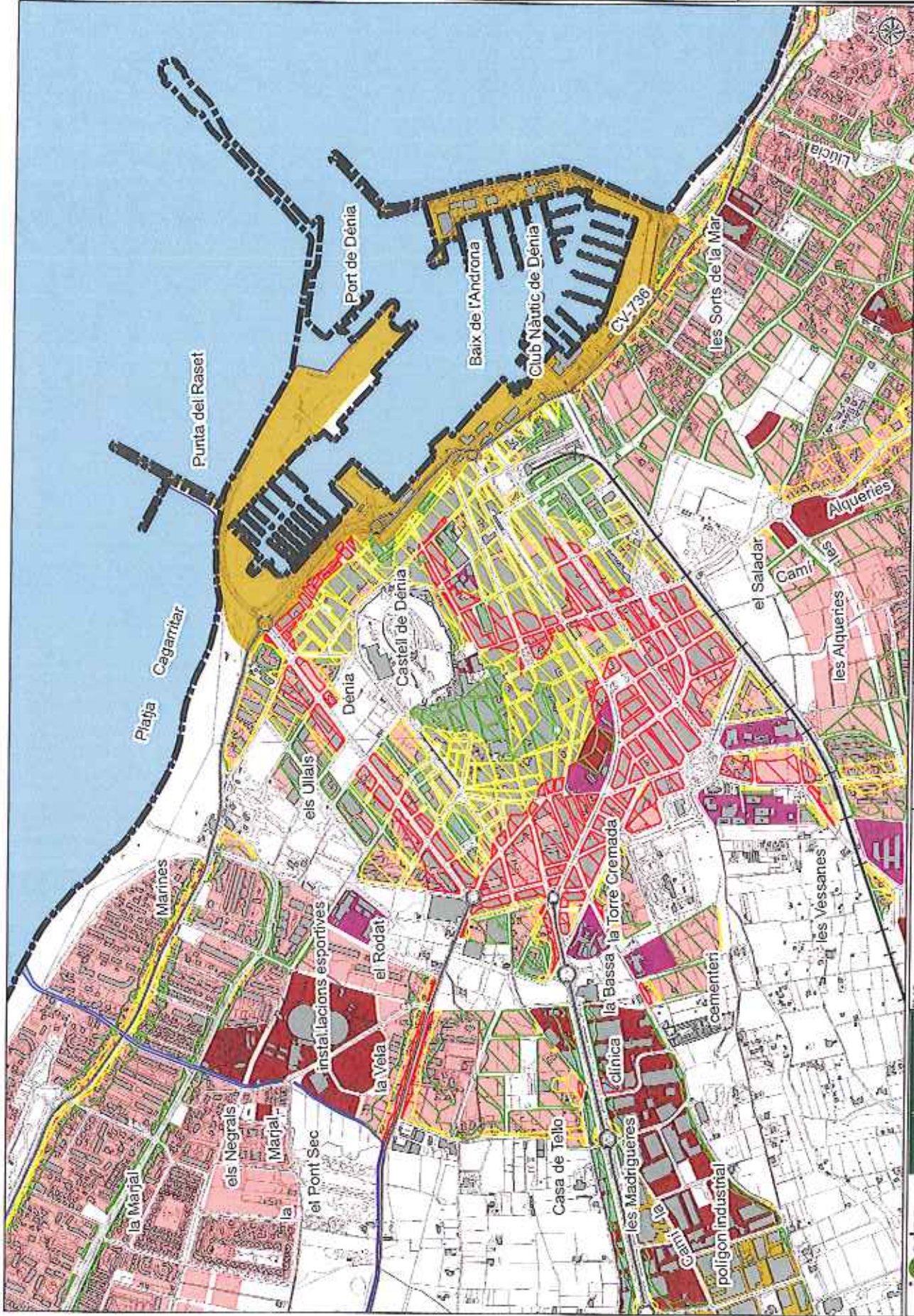
- Sil 0-10
- Sil 10-20
- Sil 20-30
- Sil 30-40
- Sil 40-50
- Sil 50-60
- Sil 60-70
- Sil 70-80
- Sil 80-90
- Sil 90-100



DISTRIBUCIÓN DE MINUTA



NUMERO DE C.A.C.  
4,4  
Escala: 1:10.000



PROYECTO: MAPA ACÚSTICO DEL TÉRMINO MUNICIPAL DE DENIA

FECHA: MA-2020-2011

ESCALA: 1:10.000



PROYECTE D'ESTUDI: C.A.C. MUNICIPAL DE DENIA

MAPA ACÚSTICO DEL TÉRMINO MUNICIPAL DE DENIA

SIEMENS

i medes